

Gmina Liniewo  
ul. Dworcowa 3  
83-420 Liniewo  
Strona: <http://www.liniewo.pl>  
E-mail: [ug@liniewo.pl](mailto:ug@liniewo.pl)  
Telefon 58 687 85 20  
Faks: 58 687 85 22

## Specyfikacja Warunków Zamówienia

na wykonanie zamówienia pn.

„Opracowanie projektu budowlanego na budowę sieci wodociągowej”.  
**MODYFIKACJA**

Rodzaj zamówienia: USŁUGA

Tryb udzielenia zamówienia: zapytanie do 130 000PLN.

Zatwierdził:

**WÓJT**  
*dr Mirosław Warczak*

Liniewo 23-11-2021r

## PRZEDMIOT ZAMÓWIENIA- MODYFIKACJA

### „Opracowanie projektu budowlanego na budowę sieci wodociągowej”.

Planowana usługa ma polegać na wykonaniu projektu budowy sieci wodociągowej łączącej miejscowość Orle z miejscowością Chrzstowo. Zakres prac obejmuje wykonanie projektu sieci wodociągowej o długości ok 3,3 km PEHD o średnicy minimum 110 mm ( sugerowana dn 160), ok 0,15km przyłączy ( ilość ok 10 sztuk zakończonych studnią wodomierzową)

Przewiduje się przejście przez drogę powiatową – Zarząd Dróg Powiatowych w Kościerzynie, drogę gminną – uzgodnienie Urząd Gminy w Liniewie.

Przybliżoną lokalizację wskazano na załączniku graficznym.

Dla przedsięwzięcia nie objętego MPZP Zamawiający wszczął postępowanie o wydanie decyzji celu publicznego.

Zakres prac projektowych obejmuje w szczególności opracowanie:

- mapy do celów projektowych, badań geotechnicznych
- uzyskanie niezbędnych opinii, pozwoleń i uzgodnień z właścicielami gruntów oraz innych wymaganych przepisami szczegółowymi ustawy Prawo budowlane w szczególności opinii ZUD

- projektu budowlanego,


Dokumentację w formie papierowej należy dostarczyć w następującej liczbie egzemplarzy:

- projekt budowlany– 5 egz.
- opinie uzgodnienia decyzje -1 egz.

Wersję elektroniczną w/w opracowań należy dodatkowo dostarczyć w formie elektronicznej płycie CD – pliki w następujących formach:

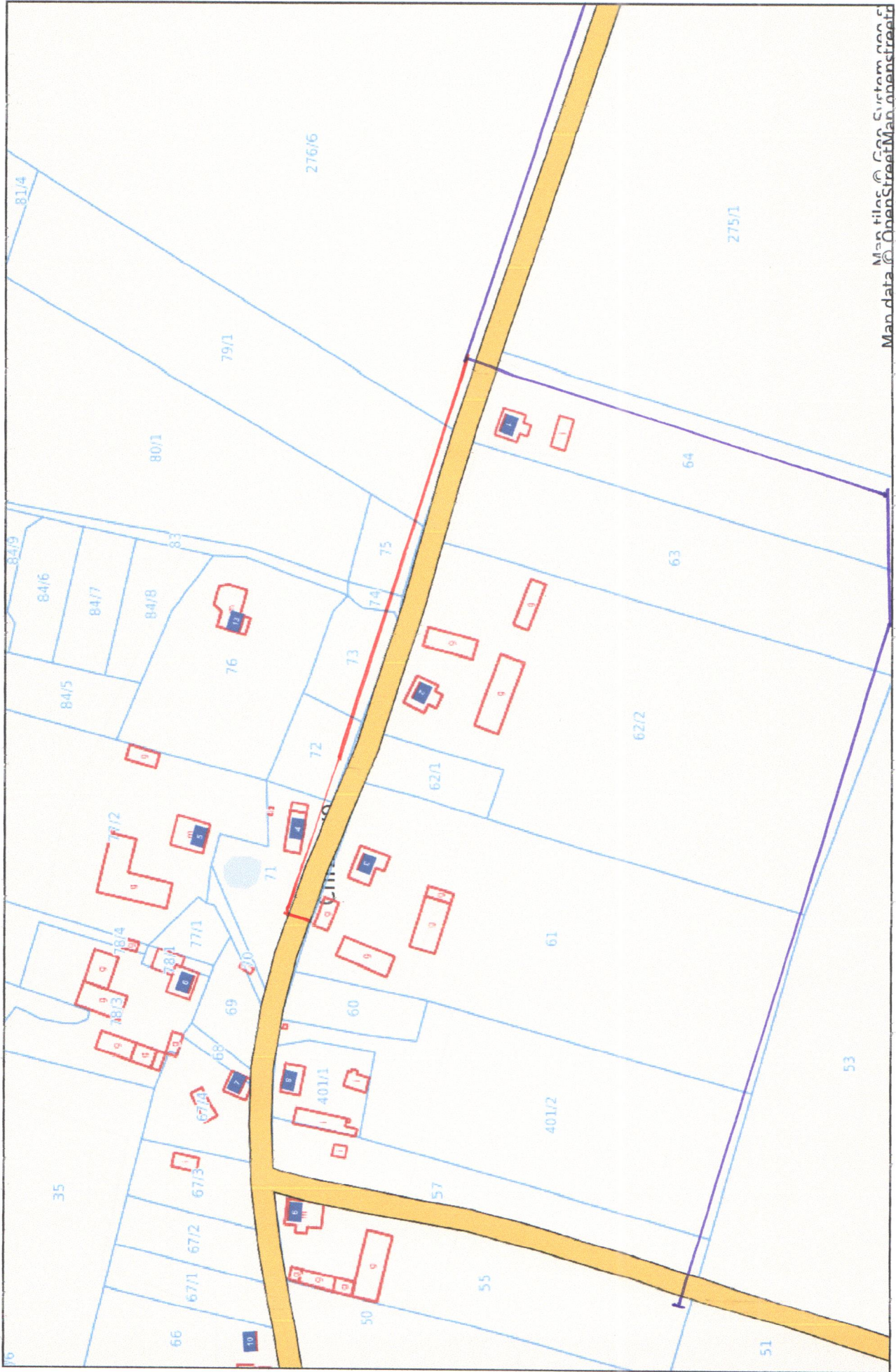
- teksty jako pliki w formacie doc, lub innym kompatybilnym z Word 2007, oraz pdf,
- rysunki jako pliki w formacie dwg (do „AutoCad” lub innym kompatybilnym z AutoCad), oraz pdf,






# Liniewo - System Informacji Przestrzennej

skala 1 : 2000



Map data © OpenStreetMap contributors  
Map tiles © Mapbox





# Liniewo - System Informacji Przestrzennej

skala 1 : 10000

