

## **UCHWAŁA Nr XII/108/2019**

### **RADY GMINY LINIEWO**

**z dnia 28 listopada 2019 r.**

**w sprawie wyrażenia zgody na ustanowienie służebności przesyłu na działce o nr 34 położonej w obrębie Sobącz.**

Na podstawie art. 18 ust. 2 pkt. 9 lit. a ustawy z dnia 8 marca 1990 r. o samorządzie gminnym (Dz. U. z 2019 r. poz. 506 z późn. zm.) art. 13 ust. 1 ustawy z dnia 21 sierpnia 1997 r. o gospodarce nieruchomościami (Dz. U. z 2018 r. poz. 2204 z późn. zm.) oraz art. 305<sup>1</sup> ustawy z dnia 23 kwietnia 1964 r. Kodeks cywilny (Dz. U. z 2019 r. poz. 1145) uchwała się co następuje:

**§ 1.** Wyraża się zgodę na ustanowienie odpłatnej służebności przesyłu dla instalacji i urządzeń energetycznych zlokalizowanych na działce nr ewid. 34 położonej w obrębie Sobącz, stanowiącej własność Gminy Liniewo.

**§ 2.** Integralną częścią uchwały jest mapa sytuacyjna z lokalizacją urządzenia energetycznego stanowiąca załącznik nr 1 i nr 2 do uchwały.

**§ 3.** Wykonanie uchwały powierza się Wójtowi Gminy Liniewo.

**§ 4.** Uchwała wchodzi w życie z dniem podjęcia.

**Przewodniczący Rady Gminy**

**Adam Sosnowski**



Załącznik nr 1  
do Uchwały nr XII/108/2019  
z dnia 28 listopada 2019 r.



PRZEWODNICZĄCY  
Rady Gminy

Adam Sosnowski



**BIURO USŁUG GEODEZYJNYCH I PROJEKTOWYCH**

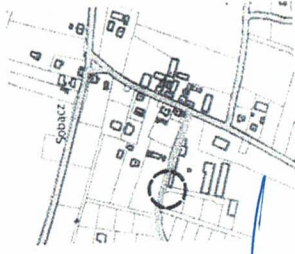
"KODEM" Sp. z o.o.  
83-000 Pruszcz Gdański, Al. J. Piłsudskiego 1/1e NIP 593-010-05-20  
tel. 0 692 378 971 e-mail: krzysztof@kodem.eu

**MAPA DO CELÓW PROJEKTOWYCH**  
SKALA 1:500

Woj. pomorskie  
Powiat: kościerski  
Jednostka ewidencyjna: 220605\_2, Liniew  
Obręb: 0009, Sobqcz  
Objekt: Sobqcz, dz. nr 34 i inne  
ID: 6640.2603.2018  
Nr sekcji mapy zasadniczej: 6.214.22.07.  
Układ odniesienia: poziomy 2000  
wysokościowy Kronsztadt

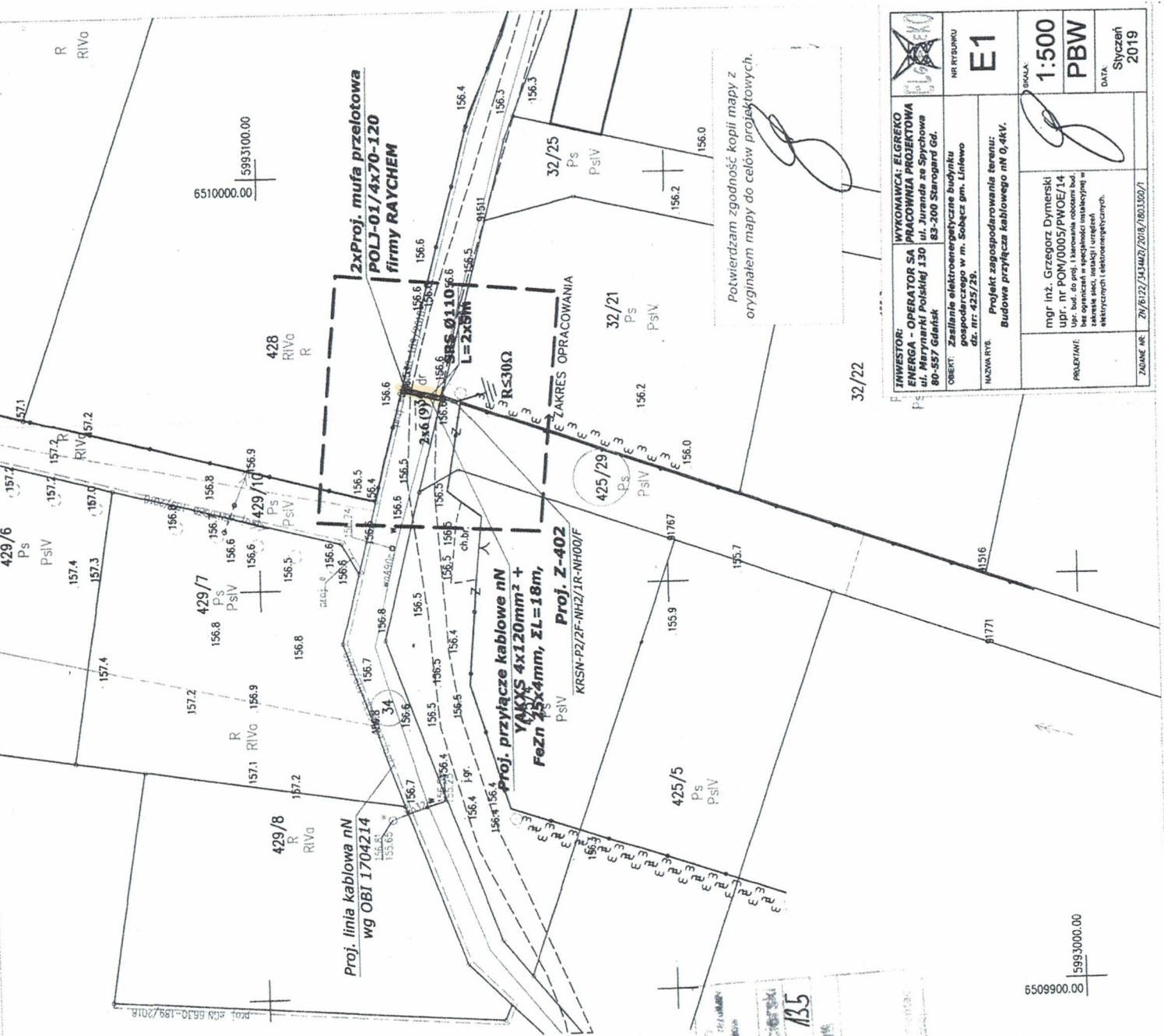
Prace polowe: inż. Krzysztof Mazurek  
Prace kameralne: inż. Krzysztof Mazurek  
Pruszcz Gdański, dnia 07.01.2019r.  
Mapa jest aktualna pod względem sytuacji, uzbrojenia podz. terenu i ewidencji gruntów na dzień 07.01.2019r.  
Nie wykaza się istnienia w terenie innych, nie wykazanych na niniejszej mapie urządzeń podziemnych, które nie zostały zgłoszone do inwentaryzacji geodezyjnych, wiadomości, inwencji, są prawnie zobowiązani do ochrony znaków geodezyjnych na terenie inwestycji budowlanej (nieruchomości) (art.15, 48 pkt. 3 Ustawy z dnia 17.05.69r. Dz.U. Nr 30, poz.183 - Prawo geodez. i kartograf.).  
Granice wniesiono na podstawie planu dact. otrzymanego z PODDOK w Kościerzynie.  
Sytuacja gruntowa w KW nie badano.  
Dane ewidencyjne dotyczące granic działek nie spełniają wymogów określonych w obowiązujących standardach technicznych.  
m.w.m. - symplot

Szkie orientacyjny  
W granicach opracowania występują projektowane urządzenia uzbrojenie w ZUPD zgodnie z treścią mapy.  
Kościerzyna, dnia 26.11.2018r. inż. Krzysztof Mazurek




**PRZEWODNICZĄCY**  
**Rady Gminy**  
**Adam Bosnowski**

Załącznik nr 2  
do Uchwały nr XII/108/2019  
z dnia 28 listopada 2019 r.



Potwierdzam zgodność kopii mapy z oryginałem mapy do celów projektowych.

INWESTOR: <b>WYKONAWCA: ELGRENO ENERGA - OPERATOR SA PRACOWNIA PROJEKTOWA ul. Juranda ze Sprychowa 80-557 Gdańsk</b>	NR RYSUNKU <b>E1</b>	SKALA <b>1:500</b>	DATA <b>Syчень 2019</b>
NASTAWA RYS. <b>Projekt zagospodarowania terenu: Budowa przyłącza kablowego nr 0.4Kv.</b>		PROJEKTANT: mgr inż. Grzegorz Dymerski UDP, nr POM/0005/PWOE/14 Udr. bud. do proj. i wykonania robót bud. bez ograniczeń w specjalności instalacyjnej w zakresie sieci, instalacji i urządzeń elektrycznych i elektroenergetycznych.	
ZADANIE NR: 2N/6/32/3/14/2/2018/1603/50/1			



5993000.00  
5993000.00