

- projekty indywidualne i adaptacje
- branża architektoniczna konstrukcyjna i sanitarna
- kierowanie i nadzorowanie budowy

"DeCADA" Pracownia Projektowa
Jędrzej Mysza
83-400 Kościerzyna, ul. Wodna 14
tel.: 609 511 959; biuro: 58 687 11 59
NIP: 842-155-90-39; REGON: 220475460

EGZ. NR

Nazwa obiektu budowlanego:	ZAŁĄCZNIKI Budowa i przebudowa sieci wodociągowej w miejscowości Lubieszyn
Lokalizacja obiektu budowlanego:	obręb Lubieszyn, miejscowość Lubieszyn, gmina Liniewo, powiat kościerski dz. nr 43, 83, obr. 0006 Lubieszyn
Inwestor:	Gmina Liniewo ul. Dworcowa 3, 83-420 Liniewo

RRiGN-6733.02.2017

Liniewo, dnia 02.03.2017 r.

DECYZJA NR 02
O USTALENIU LOKALIZACJI INWESTYCJI CELU PUBLICZNEGO

Na podstawie przepisów art. 50 ust. 1 i 4, art. 51. pkt 1-2, i art. 54 ustawy z dn. 27 marca 2003 o planowaniu przestrzennym (Dz. U. z 2016 roku poz. 778 z późn. zm.) i ustawy o udostępnianiu informacji o środowisku i jego ochronie, udziale społeczeństwa w ochronie środowiska oraz o ocenach oddziaływania na środowisko (Dz. U. 2016r., poz. 353), po rozpatrzeniu wniosku: **Pana Krystiana Breski** przedstawiciela **Gminy Liniewo** z dnia **04.01.2017r.** oraz po przeprowadzeniu postępowania wymaganego art. 53 ust. 1 ustawy jw.

USTALAM LOKALIZACJĘ INWESTYCJI CELU PUBLICZNEGO

Rodzaj inwestycji:

budowa i przebudowa **sieci wodociągowej** na działkach nr ewid. **79/11, 79/12, 79/8, 79/13, 79/14, 79/9, 79/10, 79/1, 80/1, 80/2, 80/3, 80/4, 81/3, 81/1, 81/8, 81/7, 82, 89/2, 89/1, 337/1, 387, 386, 112/6, 338, 340, 335/6, 380/1, 334, 333/7, 333/8, 333/6, 331/1, 331/2, 330, 326/5, 326/8, 326/7, 326/10, 326/13, 326/11, 326/1, 326/12, 326/3, 327/3, 327/4, 327/1, 329/2, 329/3, 328/3, 328/1, 328/2, 329/1, 325/3, 377/4, 325/4, 376, 194, 144/2, 229, 228, 227/1, 227/7, 227/8, 227/9, 325/6, 227/6, 225, 224, 223, 222, 221, 220, 219, 384, 383, 217/3, 216/3, 216/2, 211/2, 211/1, 210, 214/1, 215, 214/2, 213, 209, 212, 208, 37/2, 37/4, 37/3, 44, 35, 41/2, 65, 38/1, 38/2, 38/3, 38/4, 57, 56, 45, 46, 47, 48/2, 48/1, 49, 64/2, 381, 61, 62, 60, 67, 76, 59/11, 58, 50, 51/1, 51/2, 53/1, 55, 53/2, 52/1, 52/2, 54/1, 54/2, 54/3, 54/4, 54/5, 54/6, 78, 83, 43, 85, 86** wraz z niezbędną infrastrukturą techniczną w miejscowości **Lubieszyn** (przebieg inwestycji zgodnie z załącznikiem graficznym)

1. Warunki wynikające z przepisów odrębnych:

Przedmiotowa inwestycja winna być projektowana i realizowana zgodnie z przepisami:

- a) Ustawy z dn. 07 lipca 1994r. Prawo budowlane (tj. Dz.U. z 2016r., poz. 290 z późn. zm.),
- b) Ustawy z dn. 21 marca 1985r. o drogach publicznych (t.j. Dz. U. z 2015 r., poz. 460),
- c) Ustawy z dn. 27 kwietnia 2001r. Prawo ochrony środowiska (t.j. Dz. U. z 2015 r., poz. 122 z późn. zm.),
- d) Ustawy z dn. 16 kwietnia o ochronie przyrody (t.j. Dz. U. z 2015 r., poz. 1651 z późn. zm.)
- e) Rozporządzenia Ministra Infrastruktury z dn. 12 kwietnia 2002r. w sprawie warunków technicznych jakim powinny odpowiadać budynki i ich usytuowanie (Dz. U. z 2015r., poz. 1422),
- f) Ustawy o udostępnianiu informacji o środowisku i jego ochronie, udziale społeczeństwa w ochronie środowiska oraz o ocenach oddziaływania na środowisko (t.j. Dz. U. 2016r., poz. 353),
- g) Uchwały nr 259/XXIV/16 Sejmiku Województwa Pomorskiego z dn. 25 lipca 2016r. w sprawie obszarów chronionego krajobrazu w województwie pomorskim (Dz. Urz. Woj.-Pom. z 2016r., poz. 2942),
- h) Rozporządzenie Ministra Środowiska z dn. 12 stycznia 2011r. w sprawie obszarów specjalnej ochrony ptaków (Dz. U. z 2011 r., Nr 25, poz. 133 z późn. zm.),



- i) Rozporządzenie Rady Ministrów z dn. 1 czerwca 2004 r. w sprawie określenia warunków udzielania zezwoleń na zajęcie pasa drogowego (Dz. U. Nr 140, z 2004r., poz. 1481),
- j) Rozporządzenie Ministra Transportu i Gospodarki Morskiej z dn. 2 marca 1999 r. w sprawie warunków technicznych, jakim mają odpowiadać drogi publiczne i ich usytuowanie (Dz. U. Nr 43, z 1999r., poz. 430),
- k) Ustawy z dn. 7 czerwca 2001r. o zbiorowym zaopatrzeniu w wodę i zbiorowym odprowadzeniu ścieków (t.j. Dz. U. Nr 123, 2006r., poz. 858 z późn. zm.),
- l) ustawa z dn. 14.03.1985r. o Państwowej Inspekcji Sanitarnej (tj. Dz. U. z 2015r., poz. 1412 z późn. zm.),
- m) Rozporządzenia Ministra Transportu, Budownictwa i Gospodarki Morskiej z dn. 25.04.2012r. w sprawie szczegółowego zakresu i formy projektu budowlanego (Dz. U. z 2012r., poz. 462),
- n) branżowe

2. Warunki i wymagania ochrony i kształtowania ładu przestrzennego:

Nie dotyczy.

3. Wymagania w zakresie ochrony środowiska, przyrody i krajobrazu:

- 1) przedmiotowa inwestycja leży na terenie Obszaru Chronionego Krajobrazu Doliny Wietcisy obowiązują tu zakazy określone uchwałą nr 259/XXIV/16 Sejmiku Województwa Pomorskiego z dn. 25 lipca 2016r. w sprawie obszarów chronionego krajobrazu w województwie pomorskim (Dz. Urz. Woj. Pom. z 2016r., poz. 2942), na terenie obszaru Natura 2000 PLH220009 Dolina Środkowej Wietcisy i obszaru Natura 2000 PLH220074 Lubieszyniek,
- 2) realizacja inwestycji nie może pogorszyć stanu siedlisk przyrodniczych oraz siedlisk gatunków obszaru Natura 2000 „Dolina Środkowej Wietcisy” i obszaru Natura 2000 "Lubieszyniek", na etapie jej projektowania i realizacji należy zapewnić warunki niezbędne do ochrony siedlisk przyrodniczych oraz siedlisk gatunków tego obszaru,
- 3) projekt budowlany planowanej inwestycji winien zawierać informacje dotyczące stanu zadrzewienia na w/w terenie,
- 4) po wykonaniu prac teren należy przywrócić do stanu pierwotnego,

4. Wymagania dot. ochrony dziedzictwa kulturowego i zabytków oraz dóbr kultury współczesnej:

Nie dotyczy

5. Warunki obsługi w zakresie infrastruktury technicznej i komunikacji:

- 1) inwestycję podłączyć do istniejącej infrastruktury technicznej (ewentualne kolizje z istniejącymi sieciami rozwiązać na warunkach i w uzgodnieniu z ich gestorami),
- 2) w przypadku konieczności zajęcia pasa drogowego w trakcie realizacji inwestycji należy wystąpić do zarządcy drogi z wnioskiem o udzielenie zezwolenia na zajęcie pasa drogowego.
- 3) prowadzenie sieci wodociągowej poza pasem drogowym dróg powiatowych nr 2417G i 2418G z wyjątkiem przejść poprzecznych,
- 4) zabrania się lokalizacji w pasie drogowym obiektów budowlanych, umieszczania urządzeń, przedmiotów i materiałów niezwiązanych z potrzebami zarządzania drogami lub potrzebami ruchu drogowego,
- 5) w szczególnie uzasadnionych przypadkach lokalizowanie w pasie drogowym obiektów budowlanych lub urządzeń niezwiązanych z potrzebami zarządzania drogami lub potrzebami ruchu drogowego może nastąpić wyłącznie za zezwoleniem właściwego zarządcy drogi, wydawanym w drodze decyzji administracyjnej,

6. Wymagania dotyczące ochrony interesów osób trzecich:

- 1) obiekt budowlany wraz ze związanymi z nim urządzeniami budowlanymi należy, biorąc pod uwagę przewidywany okres użytkowania, projektować i budować w sposób określony w przepisach, w tym techniczno – budowlanych oraz zgodnie z zasadami wiedzy technicznej,
- 2) wnioskowana inwestycja nie może powodować utrudnienia w dojazdach i dojazdach do sąsiednich nieruchomości, jak również nie może pogorszyć warunków technicznych tych posesji,
- 3) warunki zajęcia terenu na czas prowadzenia robót budowlanych należy uzgodnić z właścicielami i zarządcami terenu,
- 4) do projektu budowlanego należy dołączyć zgody właścicieli lub zarządców terenu na przejście sieci przez ich nieruchomości,

7. Linie rozgraniczające teren inwestycji:

wg załącznika graficznego do decyzji.

8. Uzgodnienia z:

- 1) Zespołem Uzgodnień Dokumentacji Projektowej,
- 2) gestorami sieci – w przypadku kolizji,
- 3) inne wynikające z przepisów szczególnych.

UZASADNIENIE

Dnia 04.01.2017 r. do Wójta Gminy Liniewo wystąpił z wnioskiem Pan Krystian Breska przedstawiciel Gminy Liniewo w sprawie wydania decyzji o ustaleniu lokalizacji inwestycji celu publicznego polegającej na budowie i przebudowie sieci wodociągowej na działkach nr ewid. 79/11, 79/12, 79/8, 79/13, 79/14, 79/9, 79/10, 79/1, 80/1, 80/2, 80/3, 80/4, 81/3, 81/1, 81/8, 81/7, 82, 89/2, 89/1, 337/1, 387, 386, 112/6, 338, 340, 335/6, 380/1, 334, 333/7, 333/8, 333/6, 331/1, 331/2, 330, 326/5, 326/8, 326/7, 326/10, 326/13, 326/11, 326/1, 326/12, 326/3, 327/3, 327/4, 327/1, 329/2, 329/3, 328/3, 328/1, 328/2, 329/1, 325/3, 377/4, 325/4, 376, 194, 144/2, 229, 228, 227/1, 227/7, 227/8, 227/9, 325/6, 227/6, 225, 224, 223, 222, 221, 220, 219, 384, 383, 217/3, 216/3, 216/2, 211/2, 211/1, 210, 214/1, 215, 214/2, 213, 209, 212, 208, 37/2, 37/4, 37/3, 44, 35, 41/2, 65, 38/1, 38/2, 38/3, 38/4, 57, 56, 45, 46, 47, 48/2, 48/1, 49, 64/2, 381, 61, 62, 60, 67, 76, 59/11, 58, 50, 51/1, 51/2, 53/1, 55, 53/2, 52/1, 52/2, 54/1, 54/2, 54/3, 54/4, 54/5, 54/6, 78, 83, 43, 85, 86 wraz z niezbędną infrastrukturą techniczną w miejscowości Lubieszyn (przebieg inwestycji zgodnie z załącznikiem graficznym).

Z uwagi na to, że na obszarze przedmiotowej inwestycji nie obowiązuje miejscowy plan zagospodarowania przestrzennego oraz w związku z tym, że nie istnieje obowiązek jego sporządzenia na przedmiotowy teren, wynikający z art. 14 ust. 7 ustawy o planowaniu i zagospodarowaniu przestrzennym, zgodnie z art. 4, ust. 2, należało ustalić warunki lokalizacji inwestycji celu publicznego.

O wszczęciu postępowania zawiadomiono strony w sposób określony w art. 53 ust. 1 ustawy o planowaniu i zagospodarowaniu przestrzennym. Warunki lokalizacji inwestycji zostały uzgodnione z organami właściwymi w sprawie, zgodnie z art. 53 ust. 4 ustawy j.w.

Po przeprowadzeniu analizy warunków i zasad zagospodarowania terenu oraz jego zabudowy a także stanu faktycznego i prawnego terenu, stwierdza się, że realizowanie przedmiotowej inwestycji jest zgodne z przepisami szczególnymi.

W związku z powyższym orzeczono jak w sentencji.

Projekt niniejszej decyzji został uzgodniony z:

- Regionalnym Dyrektorem Ochrony Środowiska – uzgodnienie znak RDOŚ-Gd-WZP.612.49.4.2017.MP.1. z dnia 24 lutego 2017r.
- Zarządem Dróg Powiatowych – uzgodnienie znak ZDP.6730.01.2017 z dnia 17 lutego 2017r.
- Zarządem Dróg Wojewódzkich -uzgodnienie znak WZPD.4480.9.2017.AS z dnia 14 lutego 2017r.

Uwagi wniesione przez organy w/w zostały uwzględnione w treści niniejszej decyzji – biorąc powyższe pod uwagę, orzeczono jak w sentencji

POUCZENIE

Zgodnie z art. 63 ust. 2 w/w ustawy decyzja niniejsza nie rodzi praw do terenu oraz nie narusza prawa własności i uprawnień osób trzecich.

Zgodnie z art. 63 ust. 4 w/w ustawy wnioskodawcy, który nie uzyska prawa do terenu nie przysługuje roszczenie o zwrot nakładów poniesionych w związku z niniejszą decyzją.

Od niniejszej decyzji przysługuje stronom prawo wniesienia odwołania do Samorządowego Kolegium Odwoławczego w Gdańsku (ul. Podwałe Przedmiejskie 30) za pośrednictwem tut. Urzędu w terminie **14 dni od daty jej doręczenia** (stosownie do art.127 § 1 i 2 oraz art. 129 § 1 K.P.A.).

Zgodnie z art. 32, 33, 34 Ustawy z dn. 07.07.1994r. Prawo budowlane (tj. Dz.U. z 2016r., poz. 290 z późn. zm.) do uzyskania decyzji o pozwoleniu na budowę należy złożyć **w terminie ważności nn. decyzji** w Starostwie Powiatowym w Kościerzynie (Wydział Architektoniczno – Budowlany) wniosek oraz projekt budowlany opracowany przez **uprawnionego projektanta** zgodnie z rozporządzeniem Ministra Transportu, Budownictwa i Gospodarki Morskiej z dn. 25.04.2012r. w sprawie szczegółowego zakresu i formy projektu budowlanego (Dz. U. z 2012r., poz. 462), wraz z opiniami, uzgodnieniami i pozwoleniami wymaganymi przepisami szczególnymi.



Z up. WÓJTA
Piotr Piwowarczyk
Piotr Piwowarczyk
Kierownik Referatu Rolnictwa
i Gospodarki Nieruchomościami

Załączniki:

1. część graficzna decyzji – mapa w skali 1:1000
2. analiza funkcji oraz cech zabudowy i zagospodarowania terenu – część tekstowa

Otrzymują:

1. Strony postępowania wg rozdzielnika
2. A/a.

ANALIZA
urbanistyczna i formalno – prawna

zgodnie z art. 4 ust. 2 pkt 1, art. 61 ust. 1 ustawy z dnia 27 marca 2003r. o planowaniu i zagospodarowaniu przestrzennym (tj. Dz. U. z 2016 roku poz. 778 z późn. zm.) oraz rozporządzeniami Ministra Infrastruktury (Dz. U. Nr 164, poz. 1588 i 1589)

A. Stan faktyczny i prawny, na którym przewiduje się realizację inwestycji:

1. **lokalizacja:** dz. nr ewid. 79/11, 79/12, 79/8, 79/13, 79/14, 79/9, 79/10, 79/1, 80/1, 80/2, 80/3, 80/4, 81/3, 81/1, 81/8, 81/7, 82, 89/2, 89/1, 337/1, 387, 386, 112/6, 338, 340, 335/6, 380/1, 334, 333/7, 333/8, 333/6, 331/1, 331/2, 330, 326/5, 326/8, 326/7, 326/10, 326/13, 326/11, 326/1, 326/12, 326/3, 327/3, 327/4, 327/1, 329/2, 329/3, 328/3, 328/1, 328/2, 329/1, 325/3, 377/4, 325/4, 376, 194, 144/2, 229, 228, 227/1, 227/7, 227/8, 227/9, 325/6, 227/6, 225, 224, 223, 222, 221, 220, 219, 384, 383, 217/3, 216/3, 216/2, 211/2, 211/1, 210, 214/1, 215, 214/2, 213, 209, 212, 208, 37/2, 37/4, 37/3, 44, 35, 41/2, 65, 38/1, 38/2, 38/3, 38/4, 57, 56, 45, 46, 47, 48/2, 48/1, 49, 64/2, 381, 61, 62, 60, 67, 76, 59/11, 58, 50, 51/1, 51/2, 53/1, 55, 53/2, 52/1, 52/2, 54/1, 54/2, 54/3, 54/4, 54/5, 54/6, 78, 83, 43, 85, 86
2. **charakterystyka stanu istniejącego:** inwestycja zlokalizowana jest w miejscowości Lubieszyn
3. **obszar oddziaływania inwestycji:** 79/11, 79/12, 79/8, 79/13, 79/14, 79/9, 79/10, 79/1, 80/1, 80/2, 80/3, 80/4, 81/3, 81/1, 81/8, 81/7, 82, 89/2, 89/1, 337/1, 387, 386, 112/6, 338, 340, 335/6, 380/1, 334, 333/7, 333/8, 333/6, 331/1, 331/2, 330, 326/5, 326/8, 326/7, 326/10, 326/13, 326/11, 326/1, 326/12, 326/3, 327/3, 327/4, 327/1, 329/2, 329/3, 328/3, 328/1, 328/2, 329/1, 325/3, 377/4, 325/4, 376, 194, 144/2, 229, 228, 227/1, 227/7, 227/8, 227/9, 325/6, 227/6, 225, 224, 223, 222, 221, 220, 219, 384, 383, 217/3, 216/3, 216/2, 211/2, 211/1, 210, 214/1, 215, 214/2, 213, 209, 212, 208, 37/2, 37/4, 37/3, 44, 35, 41/2, 65, 38/1, 38/2, 38/3, 38/4, 57, 56, 45, 46, 47, 48/2, 48/1, 49, 64/2, 381, 61, 62, 60, 67, 76, 59/11, 58, 50, 51/1, 51/2, 53/1, 55, 53/2, 52/1, 52/2, 54/1, 54/2, 54/3, 54/4, 54/5, 54/6, 78, 83, 43, 85, 86

B. Analiza spełnienia wymogów zgodnie z art. 53 ust. 3 ustawy o planowaniu i zagospodarowaniu przestrzennym:

– zgodność z przepisami odrębnymi:

- ustawą z dn. 07 lipca 1994r. **prawo budowlane** (tj. Dz.U. z 2016 r., poz. 290 z późn. zm.) – zgodnie z art. 3 pkt 9 decyzja obejmuje niezbędne urządzenia budowlane związane z planowanym obiektem budowlanym i zgodnie z art. 5 należy projektować i budować w sposób określony w przepisach, w tym techniczno-budowlanych, oraz zgodnie z zasadami wiedzy technicznej - **warunki spełnione**
- rozporządzenie Ministra Infrastruktury z dn. 12.04.2002r. w sprawie **warunków technicznych jakim powinny odpowiadać budynki i ich usytuowanie** (Dz. U. z 2015r., poz. 1422): nie dotyczy
- ustawa z dn. 21 marca 1985r. **o drogach publicznych** (t.j. Dz. U. z 2015 r., poz. 460): inwestycja infrastrukturalna biegnąca częściowo w pasie drogowym,
- rozporządzenie Ministra Transportu i Gospodarki Morskiej z dn. 02.03.1999r. w sprawie **warunków technicznych jakim powinny odpowiadać drogi publiczne i ich usytuowanie** (Dz. U. Nr 43, 1999r., poz. 430): nie dotyczy
- ustawa z dn. 27.04.2002 **prawo ochrony środowiska** (t.j. Dz. U. z 2015 r., poz. 122 z późn. zm.): inwestycja nie jest zaliczona do mogących pogorszyć stan środowiska,
- ustawa z dn. z dnia 3 października 2008 r. **o udostępnianiu informacji o środowisku i jego ochronie, udziale społeczeństwa w ochronie środowiska oraz o ocenach oddziaływania na środowisko** (t.j. Dz. U. 2016r., poz. 353): przedmiotowa inwestycja leży na terenie Obszaru Chronionego Krajobrazu Doliny Wietcisy, na terenie obszaru Natura 2000 PLH220009 Dolina Środkowej Wietcisy i obszaru Natura 2000 PLH220074 Lubieszynek,
- ustawa z dn. 16.04.2004r. **o ochronie przyrody** (t.j. Dz. U. z 2015 r., poz. 1651 z późn. zm.): przedmiotowa inwestycja leży na terenie Obszaru Chronionego Krajobrazu Doliny Wietcisy obowiązują tu zakazy określone uchwałą nr 259/XXIV/16 Sejmiku Województwa Pomorskiego z dn. 25 lipca 2016r. w sprawie obszarów chronionego krajobrazu w województwie pomorskim (Dz. Urz. Woj. Pom. z 2016r., poz. 2942), na terenie obszaru Natura 2000 PLH220009 Dolina Środkowej Wietcisy i obszaru Natura 2000 PLH220074 Lubieszynek
- Rozporządzenie Ministra Środowiska z dn. 12 stycznia 2011r. **w sprawie obszarów specjalnej ochrony ptaków** (Dz. U. z 2011 r., Nr 25, poz. 133 z późn. zm.): przedmiotowa inwestycja leży na terenie obszaru Natura 2000 PLH220009 Dolina Środkowej Wietcisy i obszaru Natura 2000 PLH220074 Lubieszynek
- ustawa z dn. 23.07.2003r. **o zabytkach i opiece nad zabytkami** (t.j. Dz. U. z 2014r., poz. 1446 z późn. zm.): nie dotyczy – teren znajduje się poza obszarem ochrony konserwatorskiej,
- ustawa z dn. 18.07.2001r. **prawo wodne** (t.j. Dz. U. 2015r., poz. 469 z późn. zm.): nie dotyczy – inwestycja nie wymaga uzyskania pozwolenia wodno-prawnego,
- ustawa z dn. 09.06.2011r. **prawo geologiczne i górnicze** (t.j. Dz.U. z 2016r., poz.1131 z późn. zm.): nie dotyczy – inwestycja nie wymaga sporządzania dokumentacji geologiczno-inżynierskiej
- ustawa z dn. 21.08.1997r. **o gospodarce nieruchomościami** (t.j. Dz. U. z 2015r, poz. 1774 z późn. zm.): inwestycja celu publicznego,

Z up. WÓJTA

Piotr Piłowarczyk

**Kierownik Referatu Rolnictwa
i Gospodarki Nieruchomościami**

RRiGN.6220.3.2016

Liniewo, dn. 12.12.2016 r.

DECYZJA

o umorzeniu postępowania

Na podstawie art. 105 § 1 ustawy z dnia 14 czerwca 1960 r. - Kodeks postępowania administracyjnego (t.j. Dz. U. z 2016 r. poz. 23) po rozpatrzeniu wniosku Pana Krystiana Breskiego reprezentującego Gminę Liniewo w sprawie oceny oddziaływania przedsięwzięcia na środowisko, przed wydaniem decyzji o środowiskowych uwarunkowaniach zgody na realizację przedsięwzięcia polegającego na wykonaniu: „Budowie sieci wodociągowej w miejscowości Lubieszyn, gm. Liniewo”.

umarzam

postępowanie w sprawie określenia środowiskowych uwarunkowań dla przedsięwzięcia polegającego na: „Budowie sieci wodociągowej w miejscowości Lubieszyn, gm. Liniewo”.

Uzasadnienie

W dniu 08.11.2016 r. Wójt Gminy Liniewo zawiadomieniem Nr RRiGN.6220.3.1.2016 wszczął postępowanie administracyjne i zawiadomił strony postępowania na wniosek Pana Krystiana Breskiego reprezentującego Gminę Liniewo w sprawie oceny oddziaływania przedsięwzięcia na środowisko, przed wydaniem decyzji o środowiskowych uwarunkowaniach zgody na realizację przedsięwzięcia polegającego na wykonaniu: „Budowie sieci wodociągowej w miejscowości Lubieszyn, gm. Liniewo” . Ponadto Wójt Gminy Liniewo przekazał dokumentację, celem uzgodnienia, do Państwowego Powiatowego Inspektora Sanitarnego w Kościerzynie i Regionalnego Dyrektora Ochrony Środowiska w Gdańsku.

Państwowy Powiatowy Inspektor Sanitarny w Kościerzynie opinią znak SE.ZNS-80/49/11/212/IS/16 z dnia 17.11.2016 r. stwierdził ,iż nie zachodzi potrzeba przeprowadzenia oceny oddziaływania na środowisko. Regionalny Dyrektor Ochrony Środowiska w Gdańsku , po uzupełnieniu informacji przez wnioskodawcę, wydał postanowienie Nr RDOŚ-Gd-WOO.4240.645.2016.JD.2 z dnia 06.12.2016r., umorzeniu postępowania jako bezprzedmiotowe w związku z tym ,iż planowane przedsięwzięcie nie posiada statusu przedsięwzięcia mogącego znacząco oddziaływać na środowisko.

Wójt Gminy Liniewo analizując zapisy rozporządzenia Rady Ministrów z dnia 9 listopada 2010 roku, w sprawie przedsięwzięć mogących znacząco oddziaływać na środowisko (Dz. U. Nr 213, poz. 1397 ze zm., a szczególnie § 3 ust. 1 pkt 68 oraz mając na względzie postanowienie RDOŚ uznał , iż planowana inwestycja polega na budowie sieci wodociągowej i jest to sieć rozdzielcza.

Tym samym przedsięwzięcie nie zalicza się do przedsięwzięć mogących potencjalnie znacząco oddziaływać na środowisko, a jego realizacja nie wymaga decyzji o środowiskowych uwarunkowaniach.

Konsekwencją ustalenia w toku postępowania okoliczności, iż niniejsze postępowanie dotyczy sprawy, która nie podlega rozstrzygnięciu co do jej istoty przez organ administracyjny jest wydanie decyzji o umorzeniu postępowania.



POUCZENIE

Od niniejszej decyzji służy stronom odwołanie do Samorządowego Kolegium Odwoławczego w Gdańsku za moim pośrednictwem w terminie 14 dni od daty jej doręczenia.



Z up. WÓJTA
Piotr Piwarczyk
Kierownik Referatu Rolnictwa
i Gospodarki Nieruchomościami

Otrzymują:

1. Strony postanowienia : (tablica Urzędu Gminy Liniewo, Tablica Sołectwa Lubieszyn).
2. BIP Gminy Liniewo
3. A/a.

Powiat Kościerski
Zarząd Dróg Powiatowych

Kościerzyna, dnia 15 listopada 2017 r.

ZDP.6853.U.W.11.2017

DECYZJA

Na podstawie art. 20 pkt. 8; art.38 ust.2, art. 39 ust. 3 i 3a , art. 40 ustawy z dnia 21 marca 1985 r. o drogach publicznych (tekst jednolity Dz. U. z 2016 r. poz. 1440 z późn. zm.) i art. 104 Kodeksu postępowania administracyjnego (t. j. Dz. U. z 2017 r. poz. 1257), oraz Uchwały Nr 87/105/2016 Zarządu Powiatu Kościerskiego z dnia 30 sierpnia 2016 r. w sprawie udzielenia upoważnienia dla pracownika Zarządu Dróg Powiatowych w Kościerzynie do załatwiania indywidualnych spraw administracyjnych w zakresie zarządzania drogami powiatowymi, po rozpatrzeniu wniosku złożonego przez Pana Krystiana Breski, Urząd Gminy w Liniewie, ul. Dworcowa 3, 83-420 Liniewo, Dyrektor ZDP

Uzgodnia

Projekt budowlany budowy i przebudowy sieci wodociągowej w miejscowości Lubieszyn, obręb Lubieszyn, gm. Liniewo i zezwala na umieszczenie sieci i przyłączy wodociągowych w pasie drogowym drogi powiatowej nr 2417G (działka 325/6) przy zachowaniu następujących warunków:

1. **Wodociąg w wykopie otwartym**, z wyjątkiem przejść poprzecznych pod drogą, prowadzić przy maksymalnym zbliżeniu do granicy pasa drogowego ze względu na stabilność korpusu drogowego,
2. **Przejścia poprzeczne, w rurze ochronnej, wykonać metodą przecisku bez naruszania konstrukcji jezdni**. Minimalna głębokość posadowienia rury osłonowej – 1,5 m poniżej nawierzchni jezdni i 0,5 m poniżej dna rowów odwadniających (przewidzieć odległość wykopu do wykonania przecisku 2,0 m od krawędzi jezdni, wykop pod przecisk w ścianie pionowej bez naruszenia konstrukcji drogi).
3. Po zakończeniu robót należy przywrócić pas drogowy do stanu pierwotnego (**wyprofilowanie pobocza i obsianie trawą w obrębie prowadzonych robót**).
4. Przebudowa i zabezpieczenie nie zinwentaryzowanych urządzeń instalacji znajdujących się na odcinku robót odbędzie się na koszt i staraniem Inwestora.
5. Wszelkie roboty w pasie drogowym należy planować w terminie sprzyjających warunków pogodowych (dodatnich temperatur), zobowiązując Wykonawcę do zgłoszenia robót.
6. Na czas wykonywania robót udzielam prawa na czasowe dysponowanie gruntem (pas drogowy działka 325/6).
7. Szczegóły wykonawstwa określi Zarząd Dróg Powiatowych w Kościerzynie, po zgłoszeniu przez Wykonawcę zamiaru przystąpienia do realizacji robót.
8. Do wniosku o zgodę na zajęcie pasa drogowego należy dołączyć:
 - a) pisemne określenie i oświadczenie płatnika o zgodzie na wniesienie opłaty za zajęcie pasa drogowego na czas wykonywania robót,
 - b) pisemne określenie i oświadczenie płatnika o zgodzie na wnoszenie corocznych opłat za umieszczenie w pasie drogowym urządzenia będącego przedmiotem niniejszego zezwolenia.

Uzasadnienie

1. W szczególnie uzasadnionych przypadkach lokalizowanie w pasie drogowym obiektów budowlanych lub urządzeń niezwiązanych z potrzebami zarządzania drogami lub potrzebami ruchu drogowego może nastąpić wyłącznie za zezwoleniem zarządcy drogi wydawanym w drodze decyzji administracyjnej.
2. Utrzymanie obiektów i urządzeń, o których mowa w pkt. 1, należy do ich posiadaczy.



z up. ZARZĄDU POWIATU

inż. *Bogusław Skwierczyński*
Dyrektor ZDP w Kościerzynie

Otrzymują:

1. Urząd Gminy Liniewo, ul. Dworcowa 3, 83-420 Liniewo (Decyzję uzgadniającą przesłano na adres: Pracownia Projektowa „DeCaDa”, ul. Wodna 14, 83-400 Kościerzyna)
2. a/a

Załącznik:

Projekt budowlany: „Budowa i przebudowa sieci wodociągowej w miejscowości Lubieszyn” opieczętowny przez Zarząd Dróg Powiatowych w Kościerzynie.

Pouczenie

1. **Decyzja nie uprawnia do rozpoczęcia robót na gruncie pasa drogowego.** Po uzyskaniu pozwolenia na budowę lub zgłoszeniu robót budowlanych, Inwestor powinien zgłosić się do Zarządu Dróg Powiatowych w Kościerzynie, ul. Drogowców 2, który na podstawie przepisów Rozporządzenia Rady Ministrów w sprawie określenia warunków udzielania zezwoleń na zajęcie pasa drogowego z dnia 1 czerwca 2004r. (t.j. Dz. U. z 2016 r. poz.1264), ustali pozostałe warunki wykonawstwa i przywrócenia pasa drogowego do stanu poprzedniego oraz naliczy wysokość opłat: za zajęcie pasa drogowego, za czas prowadzenia robót w pasie drogowym i opłaty coroczne za umieszczenie w pasie drogowym urządzenia będącego przedmiotem niniejszego zezwolenia, zgodnie z Uchwałą obowiązującą od 01 stycznia 2016 r. nr XVI/63/2015 Rady Powiatu Kościerskiego w sprawie ustalenia wysokości stawek opłat za zajęcie pasa drogowego z dnia 18 listopada 2015 r., opublikowaną w Dzienniku Urzędowym Województwa Pomorskiego 2015 r. poz. 3809.
2. Od niniejszej decyzji stronie służy odwołanie do Samorządowego Kolegium Odwoławczego w Gdańsku za moim pośrednictwem, złożone w terminie 14 dni od dnia jej otrzymania.

Zwolnione z opłaty skarbowej na podstawie cz. III lp.44 pkt.4 załącznika do ustawy o opłacie skarbowej z 16.11.2006r. (t.j. Dz. U. z 2016r. poz. 1827).



WZPD.4481.400.2017.IS

L.dz. 2/224

Gdańsk, 11 grudnia 2017 r.

POLECONY
za zwrotnym potwierdzeniem odbioru

DECYZJA

Na podstawie art. 39 ust. 1 pkt 1, ust 1a oraz ust. 3 ustawy z dnia 21 marca 1985 r. o drogach publicznych (jt. Dz. U. z 2016 r. poz. 1440 ze zm.), § 140 rozporządzenia Ministra Transportu i Gospodarki Morskiej z dnia 2 marca 1999 r. w sprawie warunków technicznych, jakim powinny odpowiadać drogi publiczne i ich usytuowanie (Dz. U. 2016 r., poz. 124), art. 104 ustawy z dnia 14 czerwca 1960 r. Kodeks postępowania administracyjnego (jt. Dz. U. z 2017 r. poz. 1257) oraz Uchwały nr 1564/104/11 Zarządu Województwa Pomorskiego z dnia 27 grudnia 2011 r., ze zmianami upoważniającej Dyrektora Zarządu Dróg Wojewódzkich w Gdańsku Grzegorza Stachowiaka do wydawania decyzji administracyjnych w indywidualnych sprawach z zakresu administracji publicznej, po rozpatrzeniu wniosku Pana Jędrzeja Myszki, działającego pod nazwą „DeCADA” Pracownia Projektowa Myszka Jędrzej, ul. Wodna 14, 83-400 Kościerzyna, występującego z pełnomocnictwa Inwestora, Gminy Liniewo, ul. Dworcowa 3, 83-420 Liniewo,

I. zezwalam

Inwestorowi, Gminie Liniewo, ul. Dworcowa 3, 83-420 Liniewo, na zlokalizowanie w pasie drogi wojewódzkiej nr 224, urządzeń infrastruktury technicznej zgodnie z Projektem „*Budowa i przebudowa sieci wodociągowej w miejscowości Lubieszyn*”, tj. dziewięciu przejść poprzecznych sieci wodociągowej pod drogą wojewódzką, odcinka sieci wodociągowej wzdłuż w pasie drogowym oraz trzech hydrantów zgodnie z załącznikami graficznymi, w pasie drogowym drogi wojewódzkiej nr 224 w Lubieszynie, gmina Liniewo, działka nr 43, 83, pod następującymi warunkami:

1. wykonania przejść poprzecznych z zastosowaniem metody bez naruszania konstrukcji jezdni w rurze osłonowej na całej długości przejścia w pasie drogowym,
2. planowania robót w sprzyjających warunkach pogodowych (dodatnich temperatur).

Opieczętowny przez ZDW projekt – (zał. nr 1÷7) stanowi graficzną część niniejszego rozstrzygnięcia.

II. Uzgadniam

ww. projekt.

Uzasadnienie

Z uwagi na to, że niniejsze orzeczenie jest zgodne z wnioskiem Strony, zgodnie z art. 107 § 4 Kpa, odstępuję od uzasadnienia Decyzji.

Dodatkowo informuję, że:

1. Zgodnie z postanowieniami art. 3 pkt 11, art. 32 ust. 4 pkt 2 i art. 33 ust. 2 ustawy Prawo budowlane, Decyzja stanowi dla Inwestora podstawę do oświadczenia o posiadanym prawie dysponowania częścią gruntu pasa drogowego (w zakresie wynikającym z uzgodnionego Projektu) na cele budowlane.

2. **Decyzja nie uprawnia do rozpoczęcia robót na gruncie pasa drogowego.** Po uzyskaniu pozwolenia na budowę lub zgłoszeniu robót budowlanych, Inwestor powinien, zgodnie z obowiązkiem określonym w art. 40 ustawy o drogach publicznych, wystąpić z wnioskiem o udzielenie zezwolenia na zajęcie pasa drogowego w celu prowadzenia robót w pasie drogowym oraz umieszczenia urządzeń infrastruktury technicznej w pasie drogowym do Rejonu Dróg Wojewódzkich w Kartuzach, ul. Wzgórze Wolności 15, 83-300 Kartuzy, tel. (58) 681 03 21. W zezwoleniu na zajęcie pasa drogowego Kierownik RDW określi szczegóły wykonawstwa robót oraz **wysokość opłaty corocznej za umieszczenie urządzenia w pasie drogowym i opłaty za zajęcie pasa drogowego na czas robót**, zgodnie z Uchwałą Nr 386/XXV/04 Sejmiku Województwa Pomorskiego z dnia 19 lipca 2004 r. w sprawie ustalania wysokości stawek opłat za zajęcie pasa drogowego dróg wojewódzkich województwa pomorskiego. **Kierownik RDW może odmówić udzielenia zezwolenia na zajęcie pasa drogowego** jeżeli realizacja robót nie będzie zaplanowana w sposób ograniczający do minimum utrudnienia w ruchu pojazdów oraz ruchu pieszych oraz w terminach umożliwiających uporządkowanie placu budowy przed sezonem zimowym.

Niniejsze zezwolenie traci ważność, jeżeli Inwestor w ciągu dwóch lat nie uzyska pozwolenia na budowę lub nie dokona zgłoszenia rozpoczęcia robót budowlanych.

Pouczenie

Od niniejszej decyzji służy stronom odwołanie do Samorządowego Kolegium Odwoławczego w Gdańsku. Odwołanie wnosi się za pośrednictwem tutejszego organu w terminie 14 dni od dnia doręczenia decyzji.

W trakcie biegu terminu do wniesienia odwołania strona może zrzec się prawa do wniesienia odwołania wobec organu administracji publicznej, który wydał decyzję. Z dniem doręczenia organowi administracji publicznej oświadczenia o zrzeczeniu się prawa do wniesienia odwołania przez ostatnia ze stron postępowania, decyzja staje się ostateczna i prawomocna, co oznacza, iż decyzja podlega natychmiastowemu wykonaniu i brak jest możliwości zaskarżenia decyzji do Wojewódzkiego Sądu Administracyjnego. Nie jest możliwe skuteczne cofnięcie oświadczenia o zrzeczeniu się prawa do wniesienia odwołania.

Z UP. ZARZĄDU
WOJEWÓDZTWA POMORSKIEGO

mgr inż. Grzegorz Stajnowiak
Dyrektor
Zarządu Dróg Wojewódzkich w Gdańsku

Otrzymują,

1 Jędrzej Myszką, „DeCADA” Pracownia Projektowa, ul. Wodna 14, 83-400 Kościerzyna,

Do wiadomości:

2. Rejon Dróg Wojewódzkich w Kartuzach,

3. Aa.

Sprawa zwolniona z opłaty skarbowej zgodnie z załącznikiem część III ust. 44 pkt 2 ppkt 9 ustawy z dnia 16 listopada 2006 r. o opłacie skarbowej (tj. Dz.U. z 2016 r., poz. 1827 ze zm.).

Sprawę prowadzi
Irena Skulska
Tel. 58 32 64 952

WYDZIAŁ ZAGOSPODAROWANIA PASA DROGOWEGO
SPECALISTA
Irena Skulska
Irena Skulska

ZARZĄD DRÓG WOJEWÓDZKICH
w GDAŃSKU
80-778 Gdańsk, ul. Mostowa 11 A
tel. 058 320 20 25. fax 058 32 64 999

Administratorem danych jest Dyrektor Zarządu Dróg Wojewódzkich w Gdańsku, ul. Mostowa 11A, 80-778 Gdańsk, Dane przetwarzane są w celu realizacji zadań wynikających z obowiązków zarządcy drogi publicznej.
Dane będą udostępnione wyłącznie podmiotom upoważnionym na podstawie przepisów prawa. Przysługuje Pani(u) prawo dostępu do treści swoich danych oraz ich poprawienia. Podanie danych jest obowiązkowe na podstawie ustawy z dnia 21 marca 1985 r. o drogach publicznych (tj. Dz.U. z 2016 r., poz. 1440 ze zm.).



URZĄD GMINY W LINIEWIE
ul. Dworcowa 3, 83-420 Liniewo, www.liniewo.pl

Referat Rolnictwa i Gospodarki Nieruchomościami, tel. (058) 687-85-26, fax: (058) 687-85-22.

RRiGN.6220.3.4.2016

Liniewo, 12.12.2016 r.

Obwieszczenie

Wójt Gminy Liniewo zgodnie z art. 10 i art. 49 ustawy z dnia 14 czerwca 1960 r. Kodeksu Postępowania Administracyjnego (t.j. Dz. U. z 2016 r. poz. 23)

Zawiadamia,


o wydanej przez Wójta Gminy Liniewo decyzji Nr RRiGN.6220.3.2016 z dnia 12.12.2016 r. umarzającej postępowanie w sprawie określenia środowiskowych uwarunkowań dla przedsięwzięcia polegającego na : "**Budowie sieci wodociągowej w miejscowości Lubieszyn, gm. Liniewo**".

Osoby zainteresowane przedmiotowym przedsięwzięciem mogą zapoznać się z nim w Urzędzie Gminy Liniewo, ul. Dworcowa 3, w referacie Rolnictwa i Gospodarki Nieruchomościami, pok. Nr 11.

Otrzymują:

1. Tablica informacyjna UG.
2. Tablica ogłoszeń Sołectwa Liniewo
3. Tablica ogłoszeń Sołectwa Lubieszyn
4. Strona internetowa www.liniewo.pl
5. a/a.

Z up. WÓJTA


Piotr Piwvarczyk
Kierownik Referatu Rolnictwa
i Gospodarki Nieruchomościami

WYWIESZONO NA
TABLICY OGŁOSZEŃ

DNIA 12.12.2016

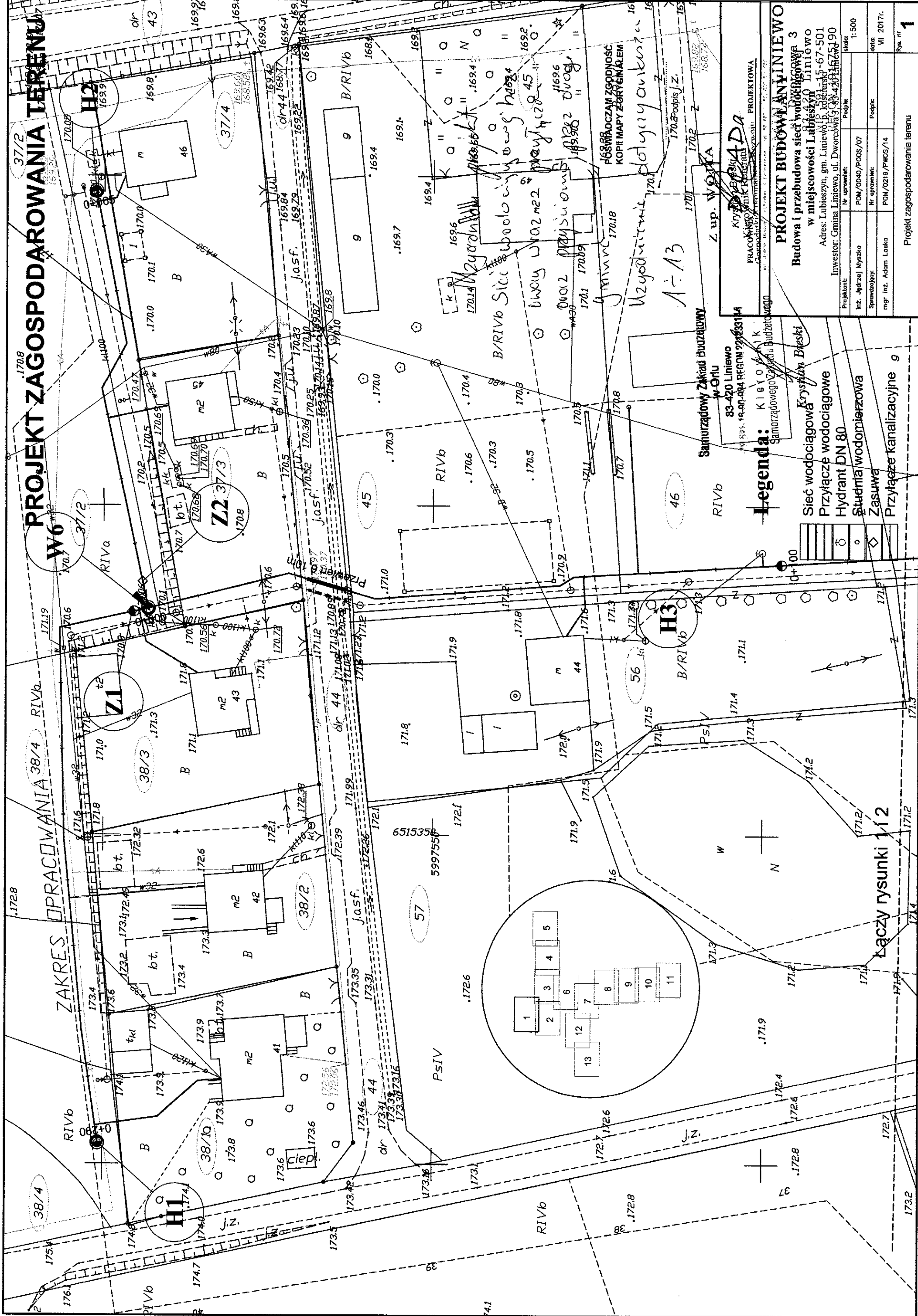
PODPIS 

ZDIĘTO Z TABLICY OGŁOSZEŃ

DNIA 01.03.2017

PODPIS 

PROJEKT ZAGOSPODAROWANIA TERENU



PROJEKT BUDOWLANI I NIENIOWO
Budowa i przebudowa sieci wodociągowej 3
w miejscowości Lubieszyn Liniewo
 Adres: Lubieszyn, gm. Liniewo, ul. Dworcowa 9, 83-420 Liniewo
 Inwestor: Gmina Liniewo, ul. Dworcowa 9, 83-420 Liniewo

Projektant: Kryszyński Bieski
 Nr uprawnień: POM/0040/PWOS/07
 Inż. Jędrzej Myzako

Sprawdzający: mgr inż. Adam Łaska
 Nr uprawnień: POM/0219/PWOS/14

Skala: 1:500
 Data: VII 2017r.

Projekt zagospodarowania terenu
 Rys. nr **1**

Legenda:

- Sieć wodociągowa
- Przyłącze wodociągowe
- Hydrant DN 80
- Studnia wodomierzowa
- Zasuwka
- Przyłącze kanalizacyjne

Samorządowy Zakład Buźszajowy w Orlu
 83-420 Liniewo
 NIP: 15-001-004 REGON: 999933114

Samorządowego Zarządu Budżetowego
 Kryszyński Bieski

ZAKRES OPRACOWANIA 38/4 RIVb

ZAKRES OPRACOWANIA 37/2

ZAKRES OPRACOWANIA 38/2

ZAKRES OPRACOWANIA 38/3

ZAKRES OPRACOWANIA 38/4

ZAKRES OPRACOWANIA 37/4

ZAKRES OPRACOWANIA 37/1

ZAKRES OPRACOWANIA 37/3

ZAKRES OPRACOWANIA 37/4

ZAKRES OPRACOWANIA 37/5

ZAKRES OPRACOWANIA 37/6

ZAKRES OPRACOWANIA 37/7

ZAKRES OPRACOWANIA 37/8

ZAKRES OPRACOWANIA 37/9

ZAKRES OPRACOWANIA 37/10

ZAKRES OPRACOWANIA 37/11

ZAKRES OPRACOWANIA 37/12

ZAKRES OPRACOWANIA 37/13

ZAKRES OPRACOWANIA 37/14

ZAKRES OPRACOWANIA 37/15

ZAKRES OPRACOWANIA 37/16

ZAKRES OPRACOWANIA 37/17

ZAKRES OPRACOWANIA 37/18

ZAKRES OPRACOWANIA 37/19

ZAKRES OPRACOWANIA 37/20

ZAKRES OPRACOWANIA 37/21

ZAKRES OPRACOWANIA 37/22

ZAKRES OPRACOWANIA 37/23

ZAKRES OPRACOWANIA 37/24

ZAKRES OPRACOWANIA 37/25

ZAKRES OPRACOWANIA 37/26

ZAKRES OPRACOWANIA 37/27

ZAKRES OPRACOWANIA 37/28

ZAKRES OPRACOWANIA 37/29

ZAKRES OPRACOWANIA 37/30

ZAKRES OPRACOWANIA 37/31

ZAKRES OPRACOWANIA 37/32

ZAKRES OPRACOWANIA 37/33

ZAKRES OPRACOWANIA 37/34

ZAKRES OPRACOWANIA 37/35

ZAKRES OPRACOWANIA 37/36

ZAKRES OPRACOWANIA 37/37

ZAKRES OPRACOWANIA 37/38

ZAKRES OPRACOWANIA 37/39

ZAKRES OPRACOWANIA 37/40

ZAKRES OPRACOWANIA 37/41

ZAKRES OPRACOWANIA 37/42

ZAKRES OPRACOWANIA 37/43

ZAKRES OPRACOWANIA 37/44

ZAKRES OPRACOWANIA 37/45

ZAKRES OPRACOWANIA 37/46

ZAKRES OPRACOWANIA 37/47

ZAKRES OPRACOWANIA 37/48

ZAKRES OPRACOWANIA 37/49

ZAKRES OPRACOWANIA 37/50

ZAKRES OPRACOWANIA 37/51

ZAKRES OPRACOWANIA 37/52

ZAKRES OPRACOWANIA 37/53

ZAKRES OPRACOWANIA 37/54

ZAKRES OPRACOWANIA 37/55

ZAKRES OPRACOWANIA 37/56

ZAKRES OPRACOWANIA 37/57

ZAKRES OPRACOWANIA 37/58

ZAKRES OPRACOWANIA 37/59

ZAKRES OPRACOWANIA 37/60

ZAKRES OPRACOWANIA 37/61

ZAKRES OPRACOWANIA 37/62

ZAKRES OPRACOWANIA 37/63

ZAKRES OPRACOWANIA 37/64

ZAKRES OPRACOWANIA 37/65

ZAKRES OPRACOWANIA 37/66

ZAKRES OPRACOWANIA 37/67

ZAKRES OPRACOWANIA 37/68

ZAKRES OPRACOWANIA 37/69

ZAKRES OPRACOWANIA 37/70

ZAKRES OPRACOWANIA 37/71

ZAKRES OPRACOWANIA 37/72

ZAKRES OPRACOWANIA 37/73

ZAKRES OPRACOWANIA 37/74

ZAKRES OPRACOWANIA 37/75

ZAKRES OPRACOWANIA 37/76

ZAKRES OPRACOWANIA 37/77

ZAKRES OPRACOWANIA 37/78

ZAKRES OPRACOWANIA 37/79

ZAKRES OPRACOWANIA 37/80

ZAKRES OPRACOWANIA 37/81

ZAKRES OPRACOWANIA 37/82

ZAKRES OPRACOWANIA 37/83

ZAKRES OPRACOWANIA 37/84

ZAKRES OPRACOWANIA 37/85

ZAKRES OPRACOWANIA 37/86

ZAKRES OPRACOWANIA 37/87

ZAKRES OPRACOWANIA 37/88

ZAKRES OPRACOWANIA 37/89

ZAKRES OPRACOWANIA 37/90

ZAKRES OPRACOWANIA 37/91

ZAKRES OPRACOWANIA 37/92

ZAKRES OPRACOWANIA 37/93

ZAKRES OPRACOWANIA 37/94

ZAKRES OPRACOWANIA 37/95

ZAKRES OPRACOWANIA 37/96

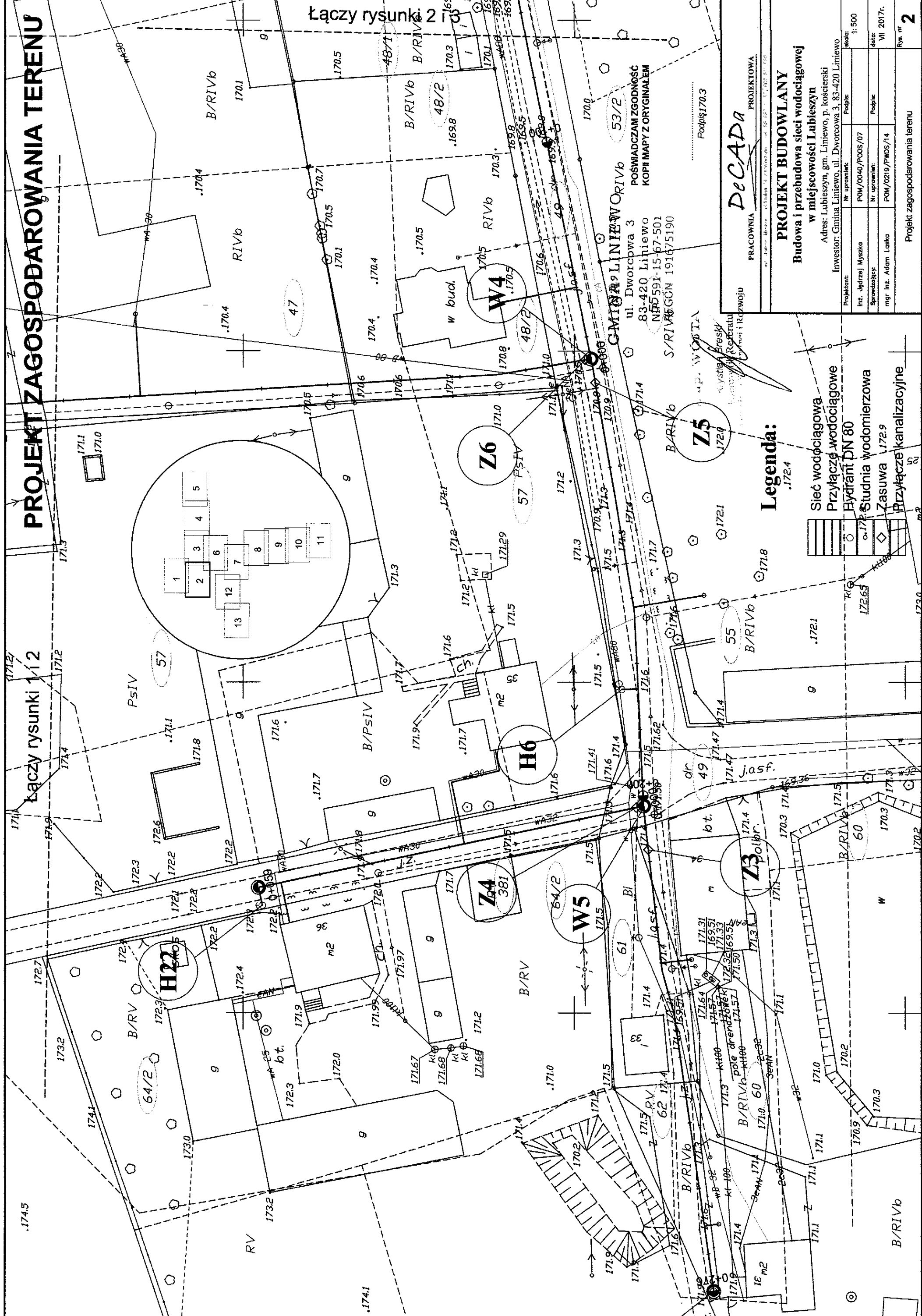
ZAKRES OPRACOWANIA 37/97

ZAKRES OPRACOWANIA 37/98

ZAKRES OPRACOWANIA 37/99

ZAKRES OPRACOWANIA 37/100

PROJEKT ZAGOSPODAROWANIA TERENU



Łączy rysunki 1 i 2

Łączy rysunki 2 i 3

GMINA LINIEWO
ul. Dworcowa 3
83-420 Liniewo
NIP 591-15-67-501
S/RIV 60 2009
REGON 191875190

PRACOWNIA
PROJEKTOWA
DecADA
ul. Wolności 10
60-100 Wrocław

PROJEKT BUDOWLANY
Budowa i przebudowa sieci wodociągowej
w miejscowości Lubieszyn

Investor: Gmina Liniewo, ul. Dworcowa 3, 83-420 Liniewo
Adres: Lubieszyn, gm. Liniewo, p. kościelny

Projektant:	Nr uprawnień:	Podpis:	Skala:
Int. Jędrzej Myszkowski	POM/0040/PWOS/07	[Signature]	1:500
Sprzedażca:	Nr uprawnień:	Podpis:	Data:
mgr inż. Adam Łankowski	POM/0219/PWOS/14	[Signature]	VII 2017r.

Projekt zagospodarowania terenu **2**

Legenda:

- Sieć wodociągowa
- Przyłącze wodociągowe
- Hydrant DN 80
- Studnia wodomierzowa
- Zasuwa
- Przyłącze kanalizacyjne

Podpis: [Signature]
170.3

Z5
172.4

H6
171.6

Z6
171.0

H22
172.3

Z4
171.7

W5
171.5

Z3
171.4

171.1
171.0

PsIV
171.1

172.2
172.1

172.3
172.2

173.2
173.1

174.1
174.0

1
2
3
4
5
6
7
8
9
10
11
12
13

171.6
171.7

171.9
172.0

171.9
172.0

171.9
172.0

171.9
172.0

171.2
171.3

171.6
171.7

171.6
171.7

171.6
171.7

171.6
171.7

171.6
171.7

171.6
171.7

171.2
171.3

171.6
171.7

171.6
171.7

171.6
171.7

171.6
171.7

171.6
171.7

171.6
171.7

171.2
171.3

171.6
171.7

171.6
171.7

171.6
171.7

171.6
171.7

171.6
171.7

171.6
171.7

171.2
171.3

171.6
171.7

171.6
171.7

171.6
171.7

171.6
171.7

171.6
171.7

171.6
171.7

171.2
171.3

171.6
171.7

171.6
171.7

171.6
171.7

171.6
171.7

171.6
171.7

171.6
171.7

171.2
171.3

171.6
171.7

171.6
171.7

171.6
171.7

171.6
171.7

171.6
171.7

171.6
171.7

171.2
171.3

171.6
171.7

171.6
171.7

171.6
171.7

171.6
171.7

171.6
171.7

171.6
171.7

171.2
171.3

171.6
171.7

171.6
171.7

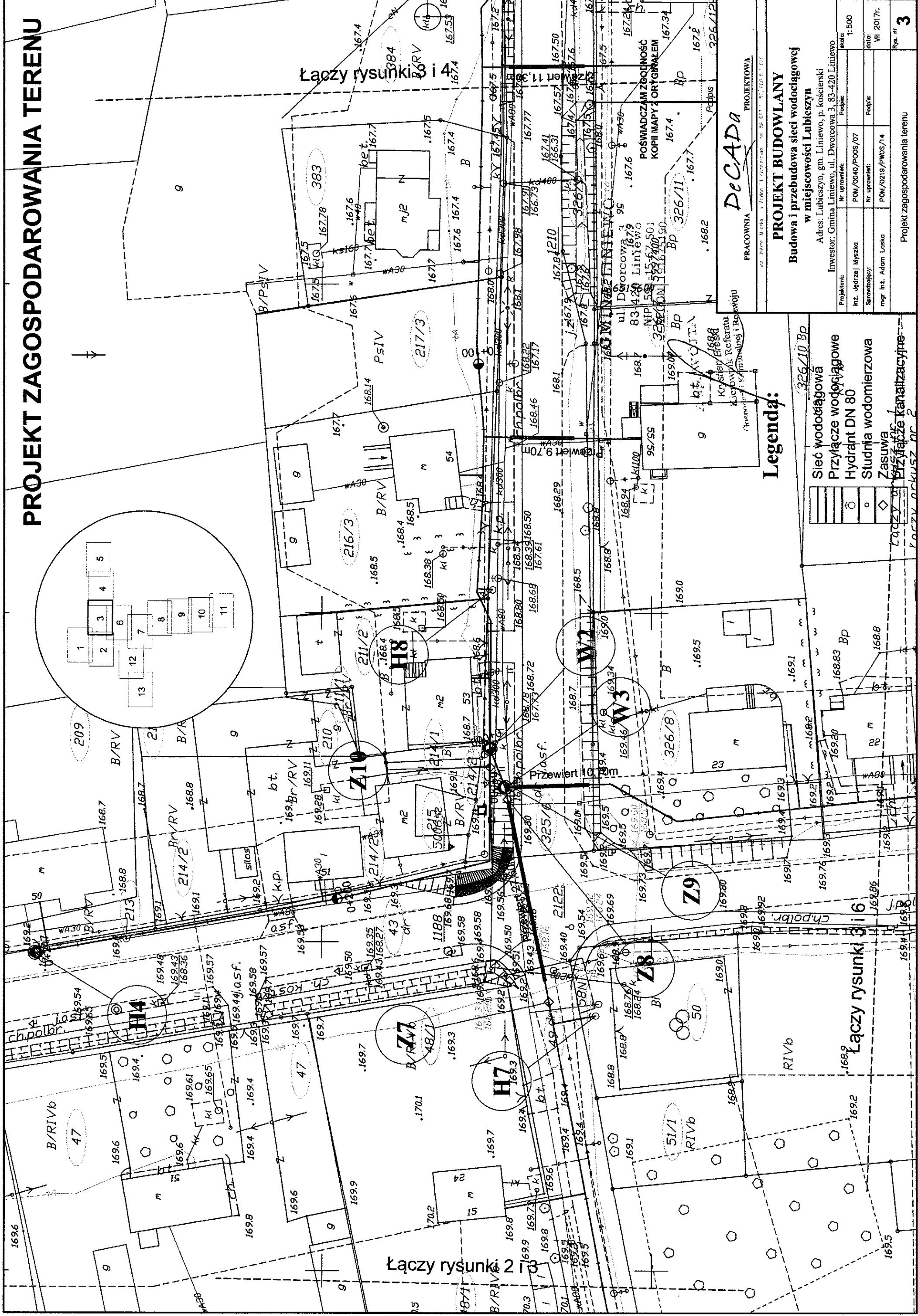
171.6
171.7

171.6
171.7

171.6
171.7

171.6
171.7

PROJEKT ZAGOSPODAROWANIA TERENU



Łączy rysunki 1 i 4

Łączy rysunki 2 i 3

Legenda:

- Sieć wodociągowa
- Przyłącze wodociągowe
- Hydrant DN 80
- Studnia wodomierzowa
- Zasuwa
- Przyłącze kanalizacyjne

DeCADA

PRACOWNIA PROJEKTOWA

PROJEKT BUDOWLANY

Budowa i przebudowa sieci wodociągowej w miejscowości Lubieszyn

Adres: Lubieszyn, gm. Liniewo, p. Koscierski

Investor: Gmina Liniewo, ul. Dworcowa 3, 83-420 Liniewo

Projektant: mgr inż. Adam Łaska

Nr uprawnień: POM/0219/PWS/14

Podpis: [Signature]

Projekt zagospodarowania terenu

Skala: 1:500

data: VII 2017r.

Ry. nr 3

POŚWIADCZAM ZŁOŻYNOŚĆ KOPII MAPY Z ORYGINAŁEM

ul. Dworcowa 3, 83-420 Liniewo
NIP: 588-588-501
REGON: 141674500

ul. Dworcowa 3, 83-420 Liniewo
NIP: 588-588-501
REGON: 141674500

ul. Dworcowa 3, 83-420 Liniewo
NIP: 588-588-501
REGON: 141674500

ul. Dworcowa 3, 83-420 Liniewo
NIP: 588-588-501
REGON: 141674500

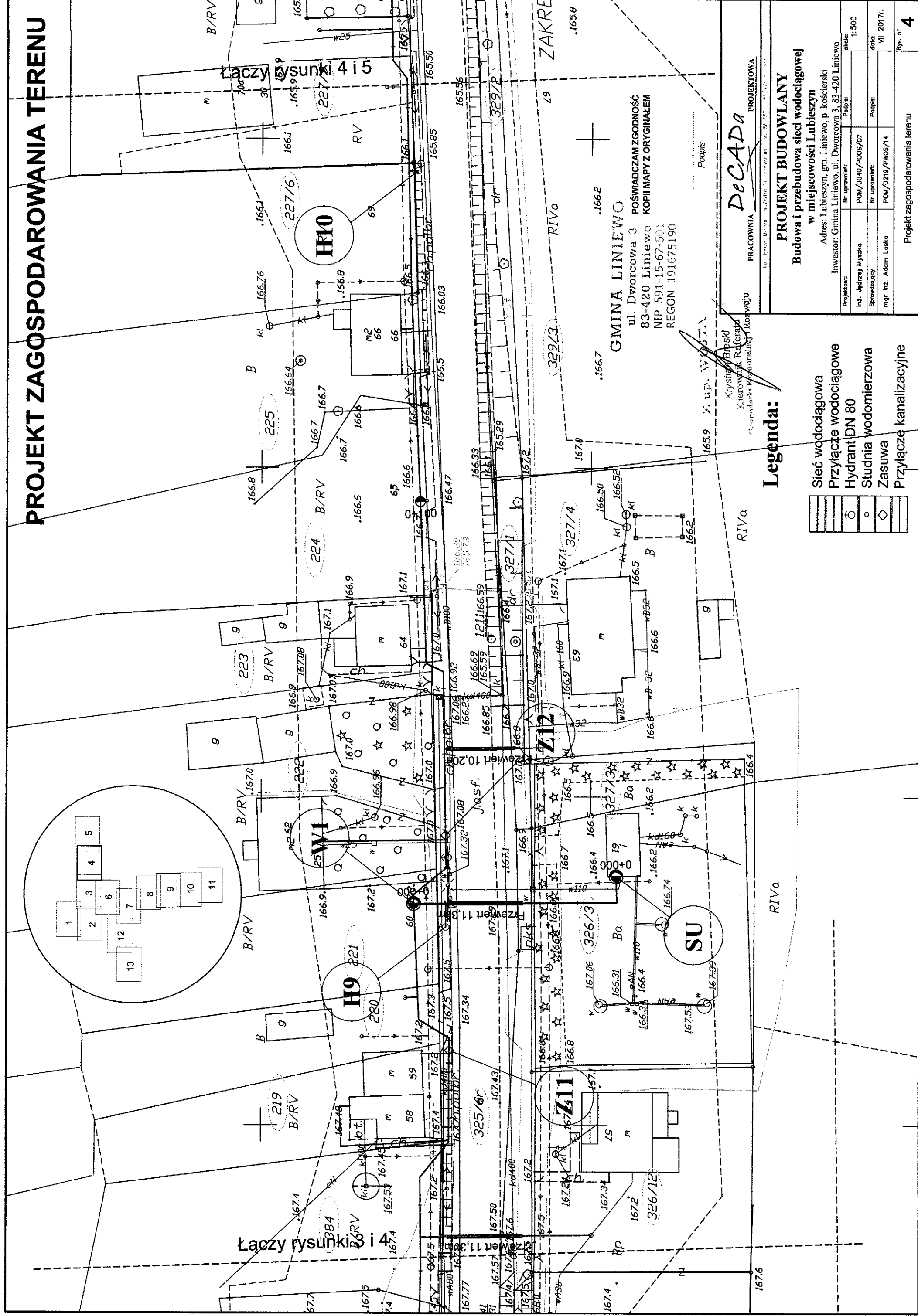
ul. Dworcowa 3, 83-420 Liniewo
NIP: 588-588-501
REGON: 141674500

ul. Dworcowa 3, 83-420 Liniewo
NIP: 588-588-501
REGON: 141674500

ul. Dworcowa 3, 83-420 Liniewo
NIP: 588-588-501
REGON: 141674500

ul. Dworcowa 3, 83-420 Liniewo
NIP: 588-588-501
REGON: 141674500

PROJEKT ZAGOSPODAROWANIA TERENU



Legenda:

- Sieć wodociągowa
- Przyłącze wodociągowe
- Hydrant DN 80
- Studnia wodomierzowa
- Zasuwa
- Przyłącze kanalizacyjne

PRACOWNIA
PROJEKTOWA
DeCADA

PROJEKT BUDOWLANY
Budowa i przebudowa sieci wodociągowej
w miejscowości Lubieszyn

Adres: Lubieszyn, gm. Liniewo, p. kościelny
Inwestor: Gmina Liniewo, ul. Dworcowa 3, 83-420 Liniewo

Projektant:	Nr uprawnień:	Podpis:	skala:
inż. Jędrzej Myszka	POM/0040/PWOS/07		1:500
Sprawdzający:	Nr uprawnień:	Podpis:	data:
mgr inż. Adam Łaska	POM/0219/PWOS/14		VII 2017r.

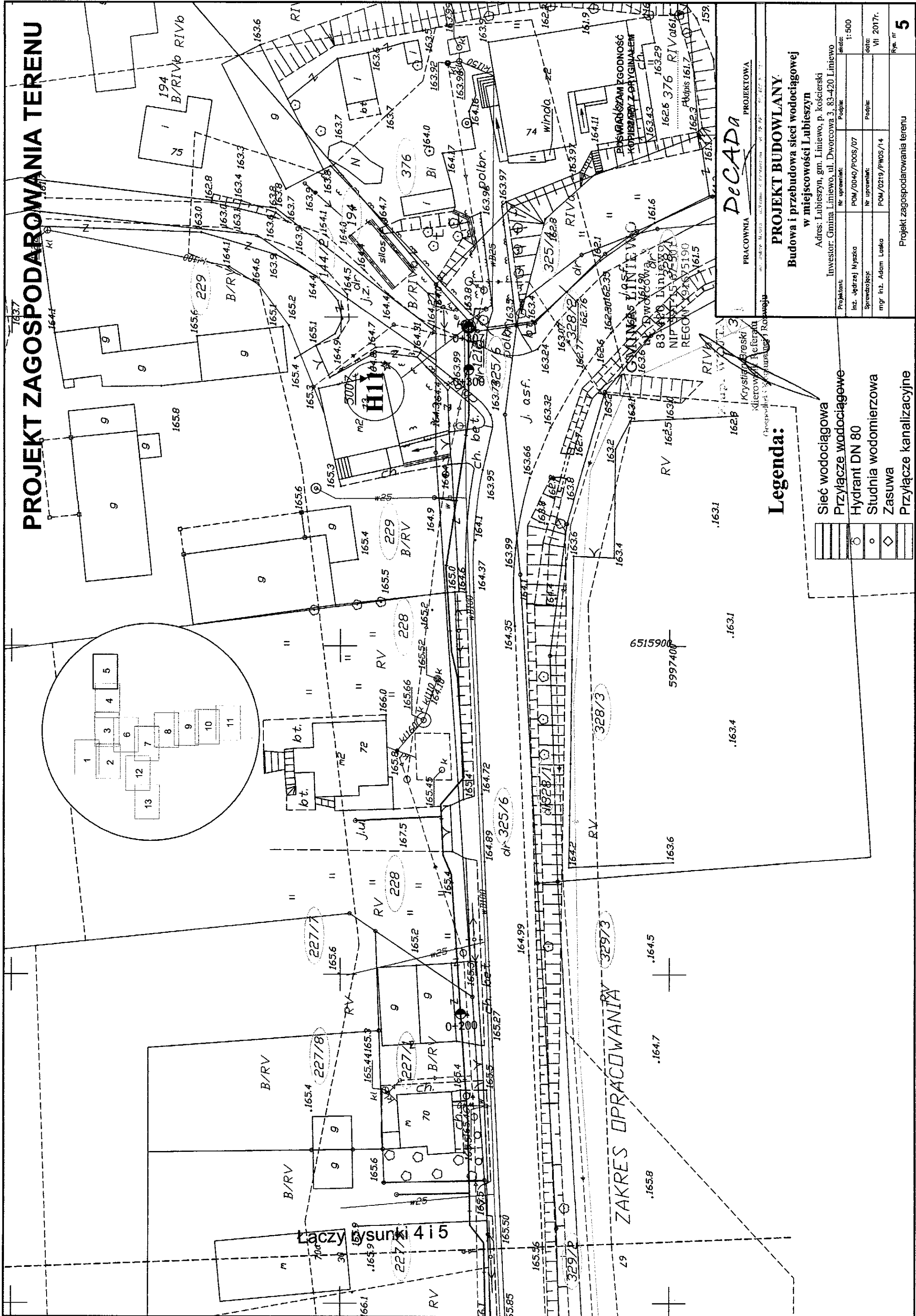
GINA LINIEWO
ul. Dworcowa 3
83-420 Liniewo
NIP 591-15-67-501
REGON 191675190

Podpis

Krzysztof Bredki
Kierownik Referatu
Gospodarki Komunalnej i Rozwoju

Projekt zagospodarowania terenu

PROJEKT ZAGOSPODAROWANIA TERENU



Łączy rysunki 4 i 5

ZAKRES OPRACOWANIA

Legenda:

- Sieć wodociągowa
- Przyłącze wodociągowe
- Hydrant DN 80
- Studnia wodomierzowa
- Zasuwa
- Przyłącze kanalizacyjne

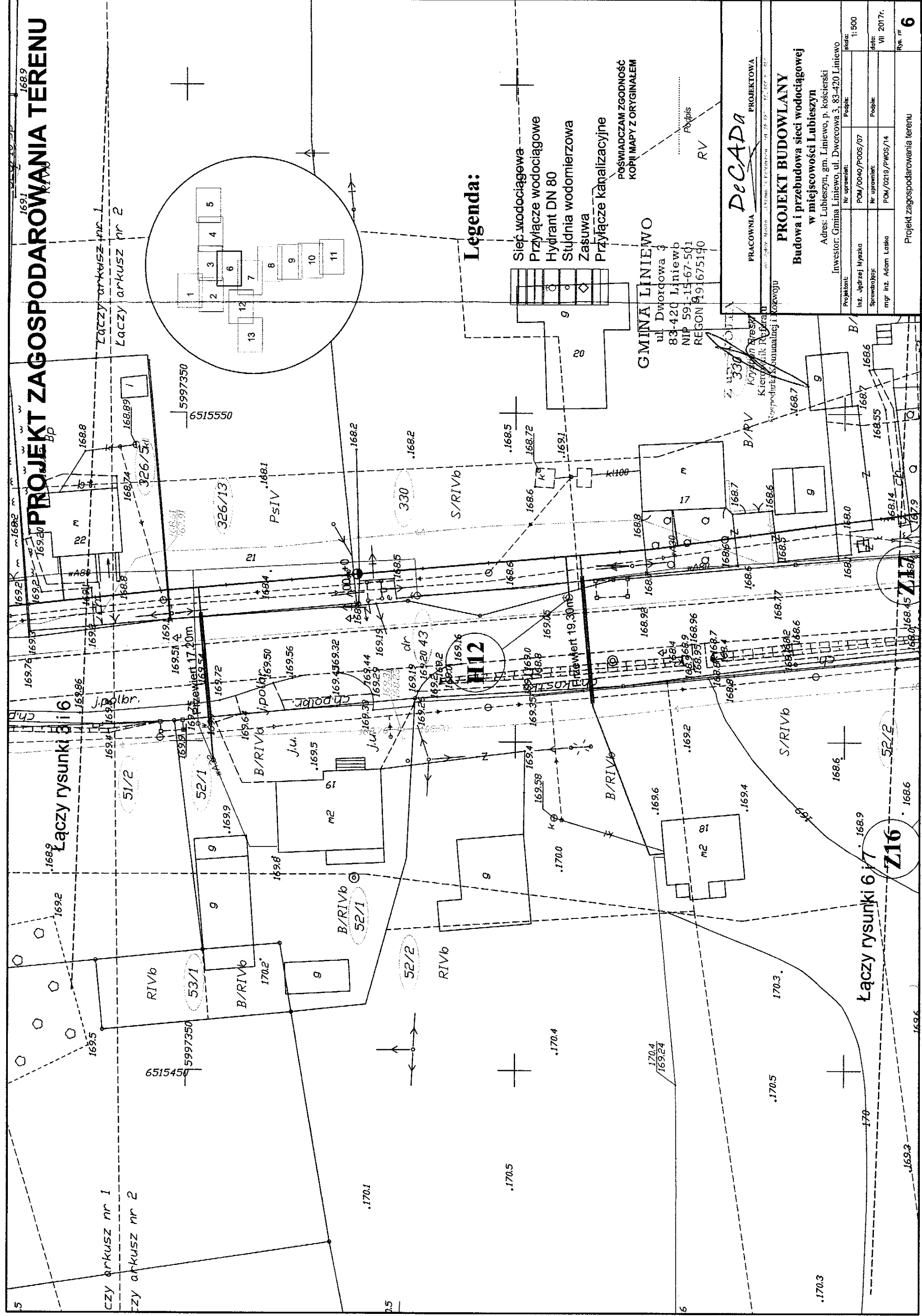
DeCADA
PRACOWNIA PROJEKTOWA

PROJEKT BUDOWLANY
Budowa i przebudowa sieci wodociągowej w miejscowości Lubieszyn
Adres: Lubieszyn, gm. Liniewo, p. kościarski
Inwestor: Gmina Liniewo, ul. Dworcowa 3, 83-420 Liniewo

Projektant:	Nr uprawnień:	Podpis:	skala:
Inż. Jędrzej Myszka	POM/0040/P00S/07		1:500
Sprawdzający:	Nr uprawnień:	Podpis:	data:
mgr inż. Adam Leska	POM/0219/PWOS/14		VII 2017r.

Projekt zagospodarowania terenu

PROJEKT ZAGOSPODAROWANIA TERENU



Legenda:

- Sieć wodociągowa
- Przyłącze wodociągowe
- Hydrant DN 80
- Stężnia wodomierzowa
- Zasuwa
- Przyłącze kanalizacyjne
- POŚWIADCZAM ZGODNOŚĆ KOPII MAPY Z ORYGINAŁEM
- RV

GINIA LINIEWO
 ul. Dworcowa 3
 83-420 Liniewo
 NIP 59-15-67-501
 REGON 191675190

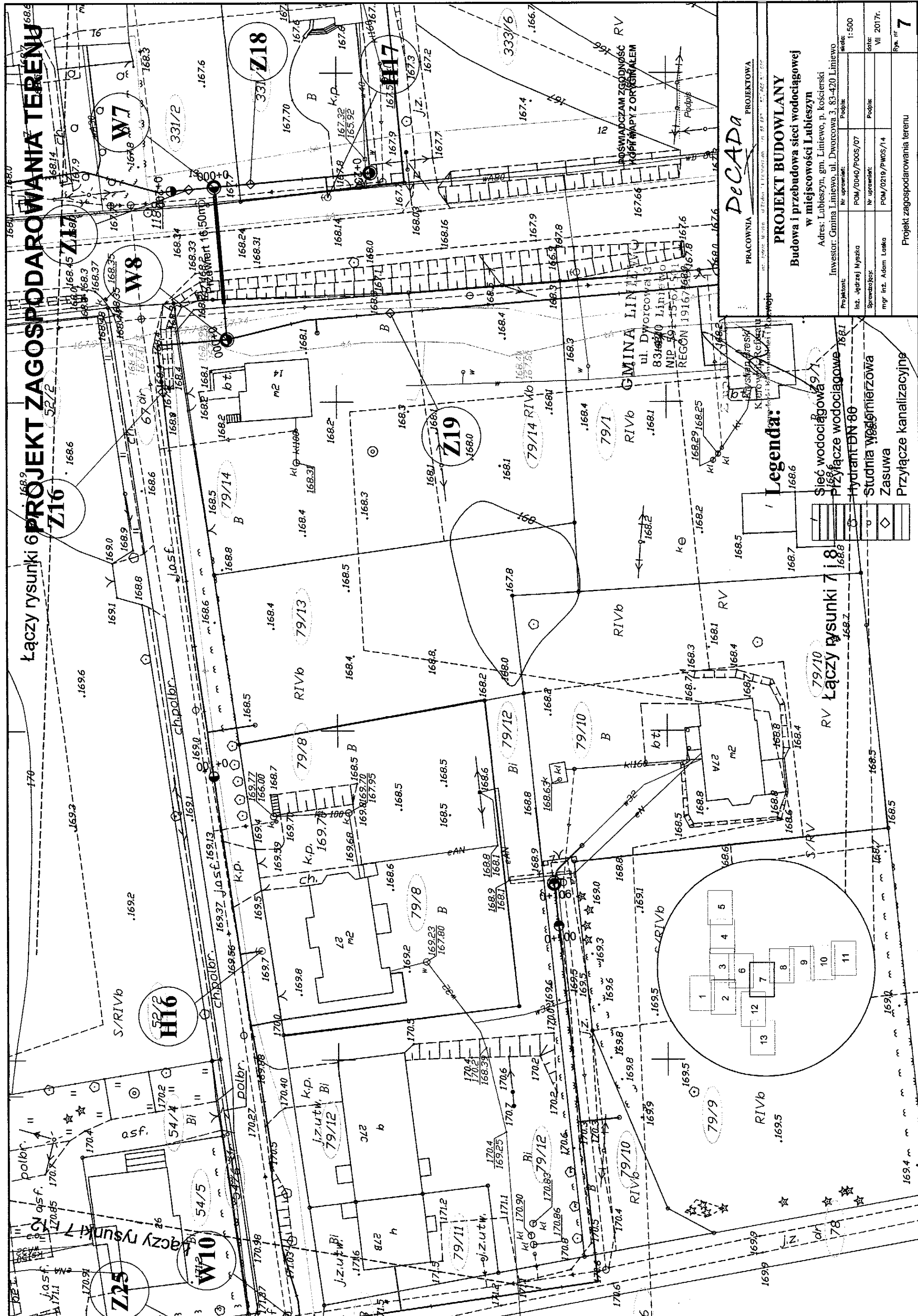
PRACOWNIA PROJEKTOWA
DeCADA

PROJEKT BUDOWLANY
Budowa i przebudowa sieci wodociągowej w miejscowości Lubieszyn
 Adres: Lubieszyn, gm. Liniewo, p. kościelny
 Inwestor: Gmina Liniewo, ul. Dworcowa 3, 83-420 Liniewo

Projektant:	Nr uprawnień:	Podpis:	skala:
inż. Jędrzej Myszka	POM/0040/PWOS/07		1:500
Sprawozdawca:	Nr uprawnień:	Podpis:	data:
mgr inż. Adam Łaska	POM/0219/PWOS/14		VII 2017r.

Projekt zagospodarowania terenu **6**

Łączy rysunki 6 PROJEKT ZAGOSPODAROWANIA TERENU



Z16

W8

Z18

H17

Z19

H16

W10

Z25

DecADA

PRACOWNIA PROJEKTOWA	
PROJEKT BUDOWLANY	
Budowa i przebudowa sieci wodociągowej w miejscowości Lubieszyn	
Adres: Lubieszyn, gm. Lintewo, p. kościelski	
Inwestor: Gmina Lintewo, ul. Dworcowa 3, 83-420 Lintewo	
Projektant:	Podpis:
Inż. Jędrzej Myska	POM/0040/PWOS/07
Sprawozdawca:	Podpis:
mgr inż. Adam Lesko	POM/0219/PWOS/14
Skala:	1:500
Data:	VII 2017r.
Projekt zagospodarowania terenu	
Rys. nr 7	

- Legenda:**
- Sieć wodociągowa
 - Przyłącze wodociągowe
 - Hydrant DN 80
 - Studnia wążmierzoła
 - Zasuwa
 - Przyłącze kanalizacyjne

Z18

Z19

Z20

Z21

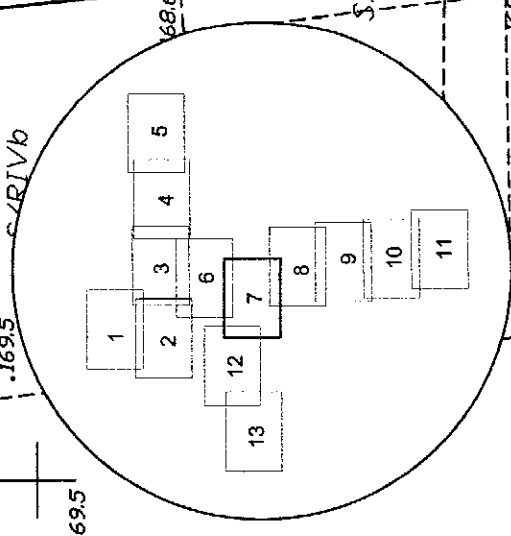
Z22

Z23

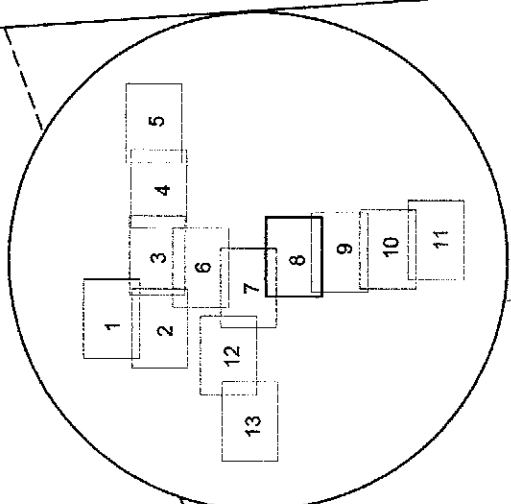
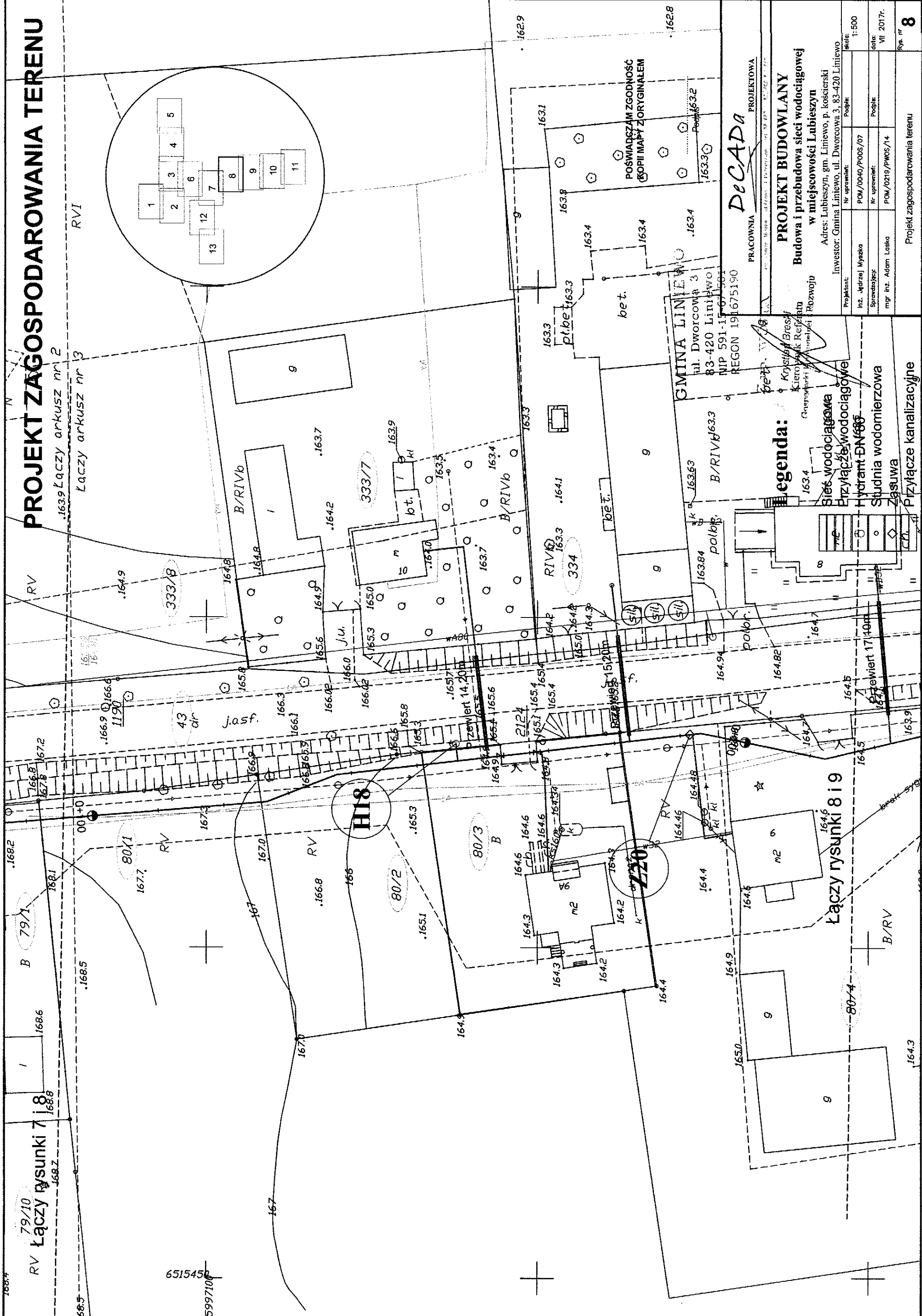
Z24

Z25

Z26



PROJEKT ZAGOSPODAROWANIA TERENU



Legenda:

- Sieć wodociągowa
- Przyłącze wodociągowe
- Hydrant DN 100
- Studnia wodomierzowa
- Przyłącze kanalizacyjne

Decada

PRACOWNIA PROJEKTOWA	
PROJEKT BUDOWLANY	
Budowa i przebudowa sieci wodociągowej w miejscowości Lubieszyn	
Adres: Lubieszyn, gm. Limtowo, p. kościelnski	
Investor: Gmina Limtowo, ul. Dworcowa 3, 83-420 Limtowo	
Projektant:	Nr uprawnień:
inż. Jędrzej Myszka	POM/0040/PWOS/07
Sprawdzający:	Nr uprawnień:
mgr inż. Adam Łaska	POM/0219/PWOS/14
Skala:	1:500
Data:	VII 2017r.
Projekt zagospodarowania terenu	
Rys. nr 8	

Łączy rysunki 8 i 9

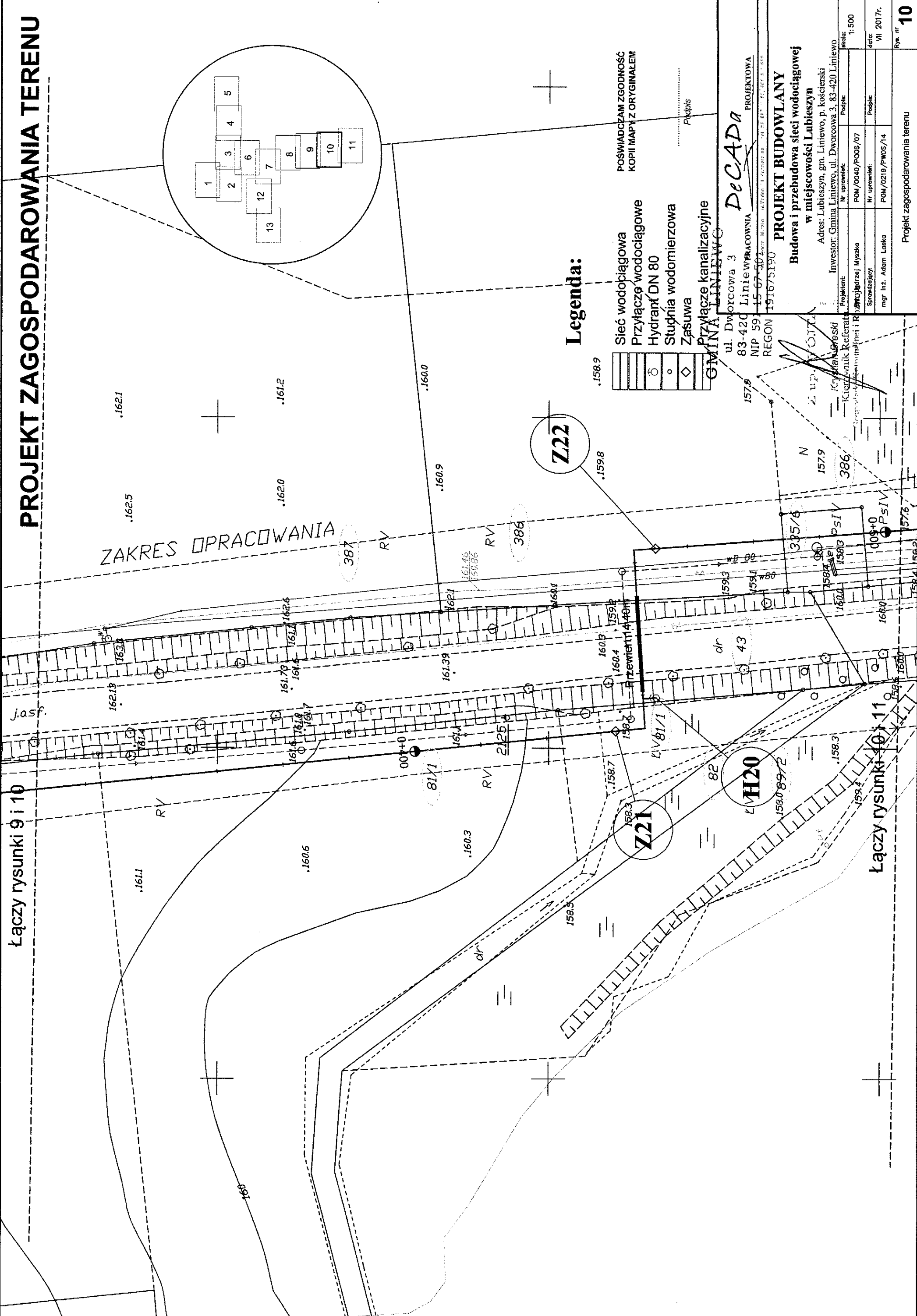
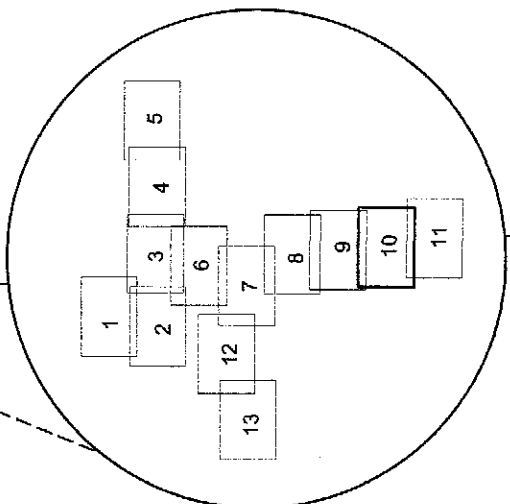
RV 79/10 Łączy rysunki 7 i 8

6515450
5997100

PROJEKT ZAGOSPODAROWANIA TERENU

Łączy rysunki 9 i 10

ZAKRES OPRACOWANIA



Legenda:

- Sieć wodociągowa
- Przyłącze wodociągowe
- Hydrant DN 80
- Stągśnia wodomierzowa
- Zasuwa
- Przyłącze kanalizacyjne

POŚWIADCZAM ZGODNOŚĆ
KOPII MAPY Z ORYGINAŁEM

DecADA
PROJEKTOWA

PROJEKT BUDOWLANY
Budowa i przebudowa sieci wodociągowej w miejscowości Lubieszyn
Investor: Gmina Liniewo, ul. Dworcowa 3, 83-420 Liniewo
Projektant: mgr inż. Adam Łaska
Nr uprawnień: POM/0219/PWOS/14
Podpis:

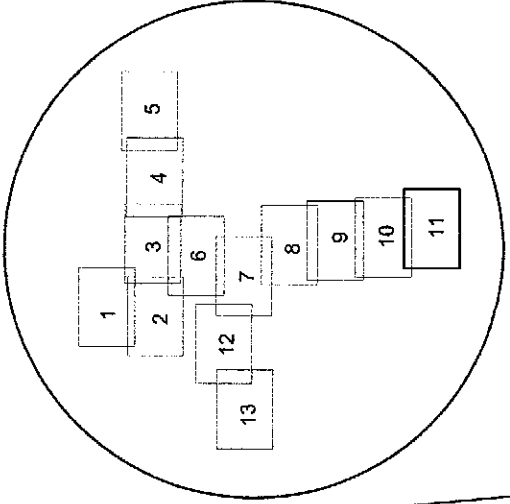
ul. Dworcowa 3
83-420 Liniewo
NIP 59-15-67-50
REGON 151675190

ul. Dworcowa 3
83-420 Liniewo
NIP 59-15-67-50
REGON 151675190

Projekt zagospodarowania terenu
Rys. nr **10**

Łączy rysunki 10 i 11

PROJEKT ZAGOSPODAROWANIA TERENU



Łączy rysunki 10 i 11

Legenda:

- Sieć wodociągowa
- Przyłącze wodociągowe
- Hydrant DN 80
- Studnia wodomierzowa
- Zasuwa
- ~~Przyłącze kanalizacyjne~~

POŚWIADCZAM ZGODNOŚĆ
KOPII MAPY Z ORYGINALEM

Podpis

ul. Dworcowa 3
83-420 Liniewo
NIP: 591-15-67-50
REGON 141695

Decada
PROJEKTOWA

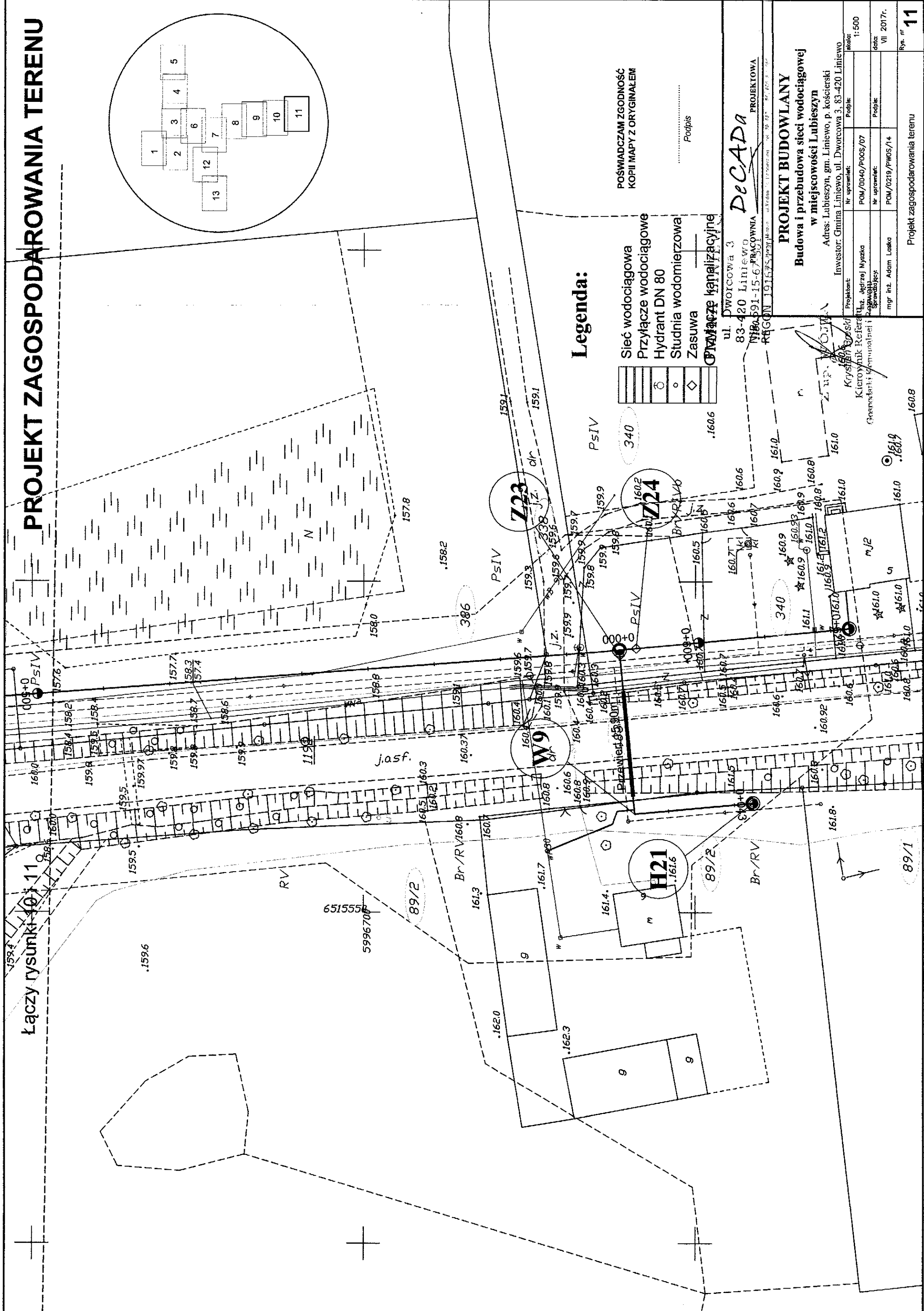
PROJEKT BUDOWLANY Budowa i przebudowa sieci wodociągowej w miejscowości Lubieszyn

Adres: Lubieszyn, gm. Liniewo, p. kościelski
Inwestor: Gmina Liniewo, ul. Dworcowa 3, 83-420 Liniewo

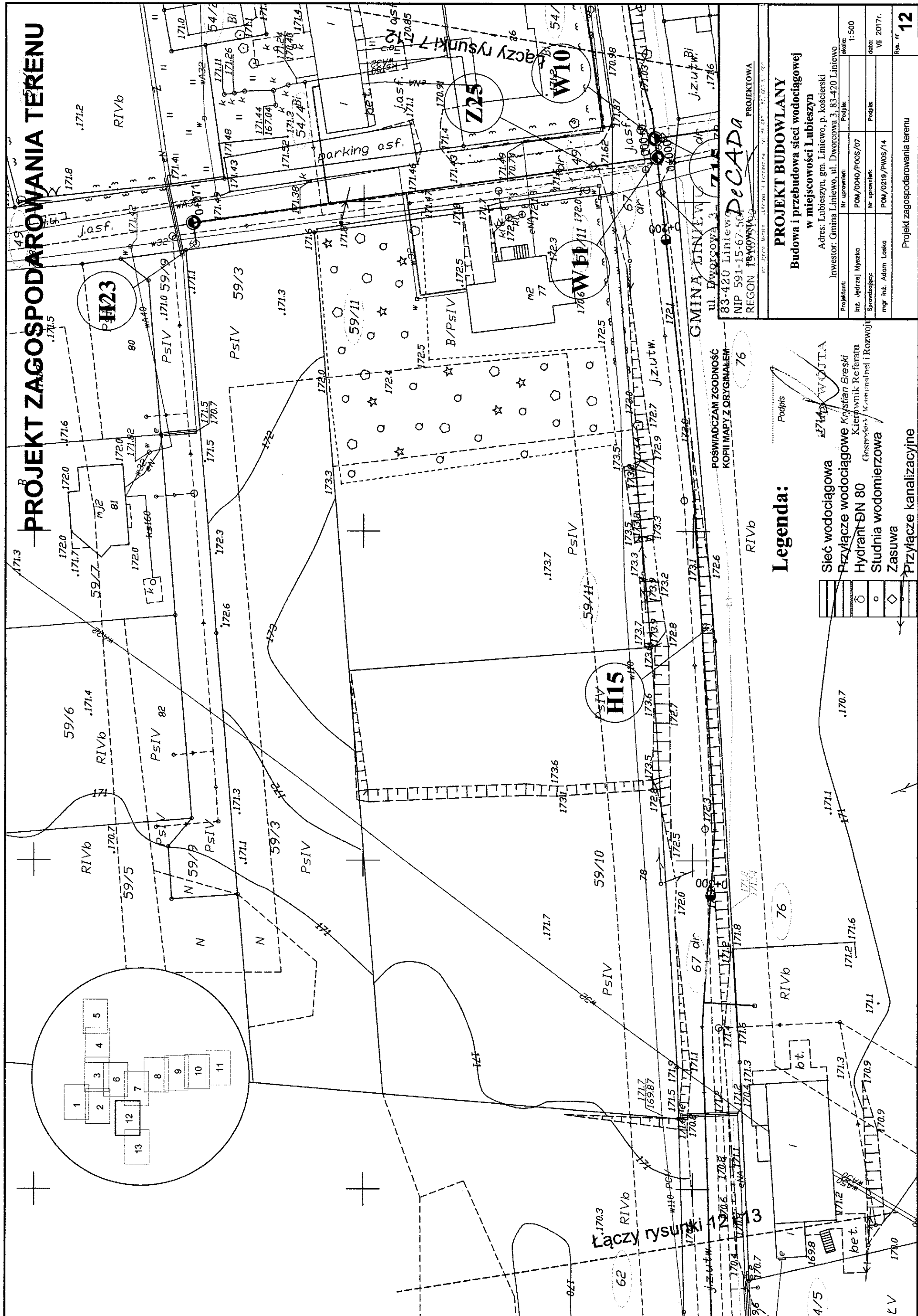
Projektant: mgr inż. Adam Łaska	Nr uprawnień: POM/0040/PWOS/07	Podpis:	skala: 1:500
Kierownik Referatu: mgr inż. Jerzy Myska	Nr uprawnień: POM/0219/PWOS/14	Podpis:	data: VII 2017r.
Geodeta: mgr inż. Adam Łaska			

Projekt zagospodarowania terenu

11



PROJEKT ZAGOSPODAROWANIA TERENU



Legenda:

- Sieć wodociągowa
- Przyłącze wodociągowe
- Hydrant DN 80
- Studnia wodomierzowa
- Zasuwa
- Przyłącze kanalizacyjne

Podpis
 KRYSTIAN BRESKI
 Kierownik Referatu
 Gospodarki Komunalnej i Rozwoju

POŚWIADCZAM ZGODNOŚĆ
 KOPII MAPY Z ORYGINAŁEM

PROJEKTOWA
DECADA
 ul. Dworcowa 3
 83-420 Liniewo
 NIP 591-15-67-50
 REGON 140795740

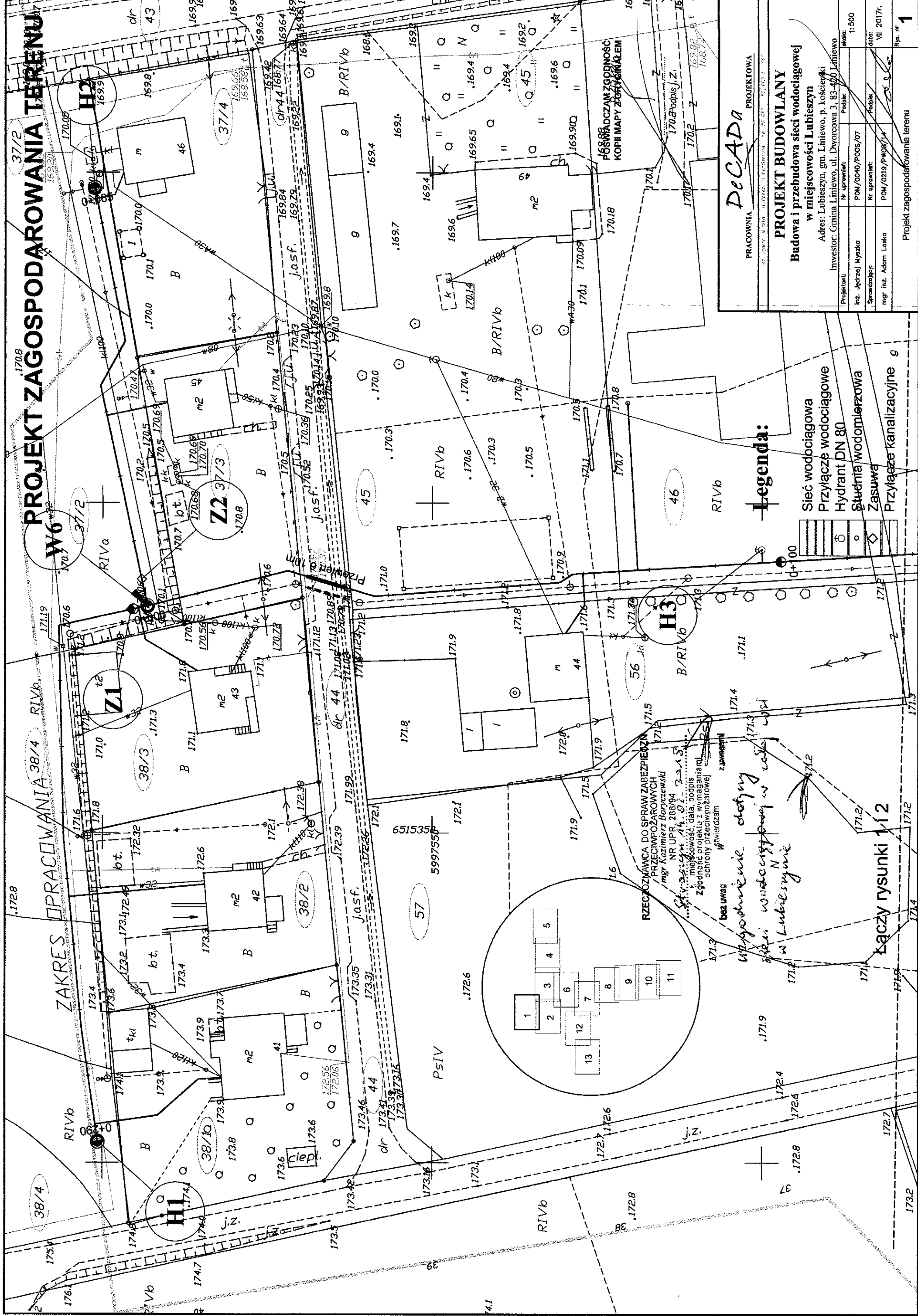
PROJEKT BUDOWLANY
Budowa i przebudowa sieci wodociągowej
w miejscowości Lubieszyn

Adres: Lubieszyn, gm. Liniewo, p. kościelski
 Inwestor: Gmina Liniewo, ul. Dworcowa 3, 83-420 Liniewo

Projektant:	Nr uprawnień:	Podpis:	skala:
171.500	POM/0040/P00S/07	[Signature]	1:500
Inż. Ujeżdż Myszka	Nr uprawnień:	Podpis:	data:
mgr inż. Adam Łoska	POM/0219/PWOS/14	[Signature]	VII 2017r.

Projekt zagospodarowania terenu

PROJEKT ZAGOSPODAROWANIA TERENU



PRACOWNIA PROJEKTOWA
Decada

PROJEKT BUDOWLANY
Budowa i przebudowa sieci wodociągowej w miejscowości Lubieszyn

Adres: Lubieszyn, gm. Limiewo, p. kościelny
 Inwestor: Gmina Limiewo, ul. Dworcowa 3, 83-420 Limiewo

Projektant: [Blank]
 Inż. [Blank]
 Sprawdzający: mgr inż. Adam Łaska
 Data: VII 2017r.

Skala: 1:500
 Nr uprawnień: POM/0040/P005/07
 Nr uprawnień: POM/0219/PW08/14

Projekt zagospodarowania terenu
 Rys. nr **1**

Legenda:

- Sieć wodociągowa
- Przyłącze wodociągowe
- Hydrant DN 80
- Słupnia wodomierzowa
- Zasuwka
- Przyłącze kanalizacyjne

RZECZOSZNAWCA DO SPRAW ZABEZPIECZENIA PRZECIWOPOŻAROWYCH
 mgr inż. Kazimierz Borczewski
 NR UPR. 288/94
 Zgodność projektu z wymaganiami ochrony przeciwpożarowej

*Współodmienne odleganie
 sieci wodociągowej w całej wsi
 w Lubieszynie*

Łączy rysunki 1/2

RGKiR.7021.38.17.KB

Liniewo 26-09-2017

Gmina Liniewo
Ul. Dworcowa 3
83-420 Liniewo

WARUNKI PRZYŁĄCZENIA

dotyczy: wydania warunków technicznych wykonania sieci wodociągowej w działkach zgodnie z zestawieniem stanowiącym załącznik do niniejszych warunków w miejscowości Lubieszyn obręb Lubieszyn gm. Liniewo.

Niniejsze warunki wydaje się w oparciu o :

1. Wniosek właściciela działki z dnia 26-09-2017 (data wpływu 26-09-2017)
2. Art. 15 ustawy o zbiorowym zaopatrzeniu w wodę i zbiorowym odprowadzeniu ścieków z dnia 07-06-2001 r. (Dz. U. 2015 139 j. t.)
3. Uchwała Rady Gminy Liniewo Nr XXIV/123/2008 z dnia 19.11.2008 r. w sprawie uchylecia Uchwały nr X/67/99 Rady Gminy Liniewo z dnia 30 sierpnia 1999r w sprawie wprowadzenia opłaty za włączenie do wodociągów gminnych oraz Uchwały nr XXIII/168/2001 Rady Gminy Liniewo z dnia 27 marca 2001 w sprawie wprowadzenia opłaty za włączenie się do kanalizacji sanitarnej w gminie Liniewo.

Sieć wodociągowa.

Sieć wodociągową wykonać z rur PE o średnicy fi 90, 110 oraz główny ciąg fi 160, ułożonym w wykopie na głębokości minimum 160 cm. Sieć wodociągową zlokalizować na działkach wskazanych w załączniku do niniejszych warunków przyłączenia. Nad siecią ułożyć taśmę z wkładką metalową. Wpicie zlokalizować na terenie hydroforni na działce 326/3. Na sieci zlokalizować hydranty nadziemne.

Przyłącze wodociągowe.

Przyłącze wodociągowe do w/w działek wskazanych w załączniku należy wykonać od projektowanej sieci wodociągowej. Przyłącze wykonać z rur o przekroju PE32 DN 10 atm lub o większym przekroju ułożonych w wykopie na głębokości minimum 160 cm. i doprowadzone do studzienki wodomierzowej szczelnej lub zakończyć zestawem wodomierzowym w budynku. Nad przyłączem umieścić metalową taśmę dla ułatwienia lokalizacji przyłącza. Przyłącze wodociągowe musi być zakończone wodomierzem uzbrojonym w dwa zawory / przed i za wodomierzem / umiejscowionym tak, by nie uległ przemarznięciu i był łatwy do odczytania (wielkość wodomierza dobrać odpowiednio do zapotrzebowania obiektu w wodę.

Wcinkę w istniejący wodociąg może wykonać zakład lub osoba posiadająca do tego uprawnienia i kwalifikacje pod nadzorem pracownika Samorządowego Zakładu Budżetowego.

Zamiar dokonania wcinki oraz odbiór przyłącza i oplombowanie wodomierza po jego zainstalowaniu musi być zgłoszony w Samorządowym Zakładzie Budżetowym w Orlu na 7 dni przed dokonaniem wcinki i 7 dni po zainstalowaniu wodomierza.

Wszystkie koszty związane z wykonaniem całego przyłącza oraz robót z tym związanych obciążają występującego z wnioskiem.

Warunki niniejsze ważne są na okres 24 miesięcy tj. do dnia 26-09-2019 r.

Przed przystąpieniem do wykonania przyłącza należy wykonać projekt budowlany przyłącza, który należy uzgodnić w Samorządowym Zakładzie Budżetowym w Orlu, oraz otrzymać umowę o przyłączenie do sieci wodociągowej.

Projekt budowlany przyłącza należy wykonać zgodnie z niniejszymi warunkami i przepisami prawa budowlanego.

Kierownik
Samorządowego Zakładu Budżetowego

Krzysztof Breshki

Otrzymują:

1. Wnioskodawca
- 2 a/a

Załącznik do warunków przyłączenia nr RGKIR.7021.38.17.KB

Sieć	przyłącza wodociągowe	
79/14	79/11	
79/10	79/8	
79/1	79/13	
80/1	79/14	
80/2	79/10	
80/3	79/1	
80/4	80/3	
81/3	80/4	
81/1	81/3	
81/8	325/4	
326/13	229	
327/1	228	
325/6	227/1	
228	227/9	
227/1	225	
227/9	214/2	
227/6	223	
225	222	
224	220	
223	219	
221	383	
43	209	
213	216/3	
220	211/2	
384	326/7	
383	326/12	
217/3	327/4	
216/3	50	
211/2	48/1	
326/1	48/2	
326/3	55	
49	60	
48/2	62	
61	57	
62	64/2	
60	46	
35	47	
45	56	
46	38/3	
47	37/3	
44	37/4	
37/3	38/2	
37/2	38/1	
38/4	326/8	
326/8	326/5	
326/5	52/1	
326/13	330	

Kierownik
Samorządowego Związku Budżetowego

Krzysztof Breski

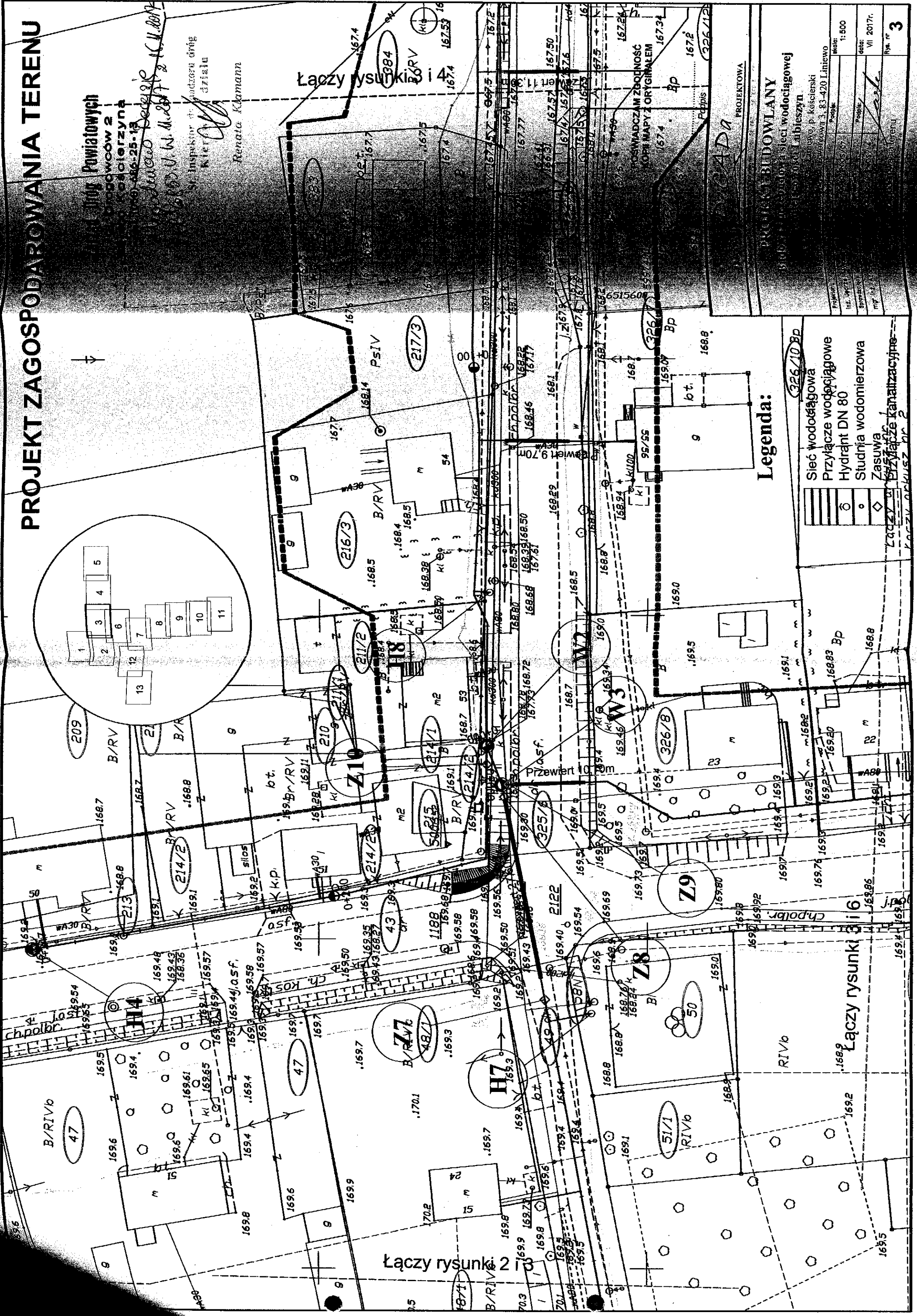
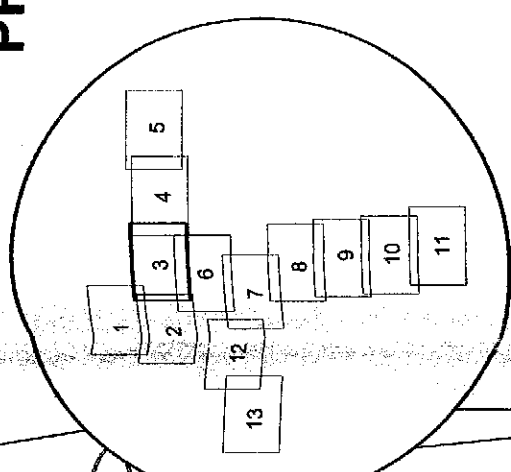
330	52/2	
331/1	331/1	
331/2	331/2	
67	385/2	
73/1	79/11	
78	79/10	
79/10	79/8	
79/14	79/13	
49	79/14	
79/1	59/11	
80/1	54/4	
80/2	79/1	
80/3	80/3	
80/4	334	
81/3	333/7	
81/8	80/4	
386	81/3	
335/6	89/2	
386	340	
338		
83		
89/2		
340		

PROJEKT ZAGOSPODAROWANIA TERENU

Urząd Miejski w Lubieszynie
 Powiatowemu Urzędowi
 Geodezyjnym
 25-13
 Lubieszyn, ul. Wolności 2
 25-130

Inspektor ds. nadzoru dróg
 Kierownik działu
 Renata Klamann

Łączy rysunki 384 i 4



Legenda:

- Sieć wodociągowa
- Przyłącze wodociągowe
- Hydrant DN 80
- Studnia wodomierzowa
- Zasuwka
- Łączy z przyłącze kanalizacyjne

PROJEKT BUDOWLANY

PROJEKT BUDOWLANY
 Sieci wodociągowej
 w miejscowości Lubieszyn
 ul. Wolności 2, 25-130
 Projektant: P. Kosiński
 Data: VII 2017r.
 Rys. nr 3

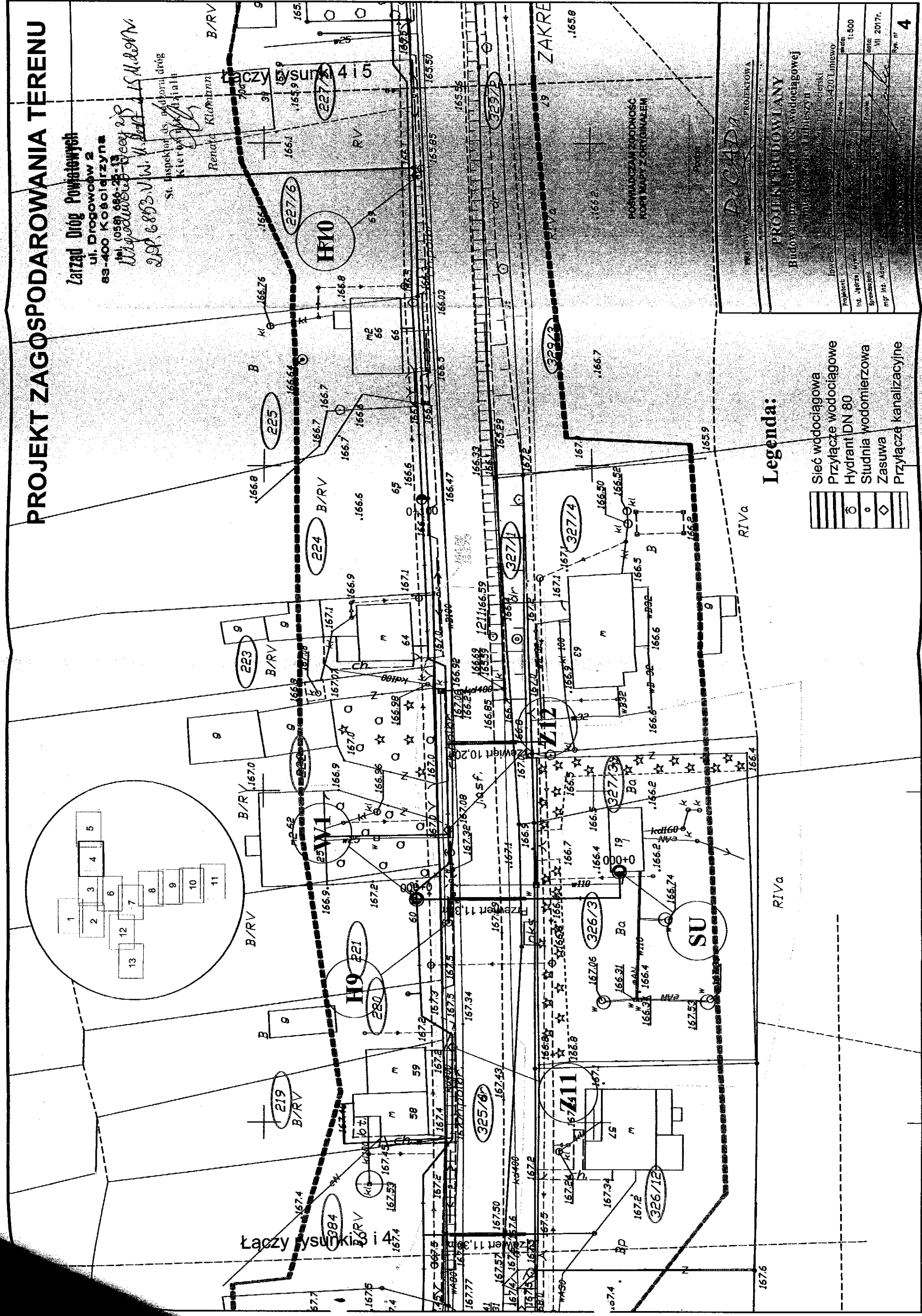
Łączy rysunki 2 i 3

Łączy rysunki 3 i 6

PROJEKT ZAGOSPODAROWANIA TERENU

Zarząd Dróg Powiatowych
 ul. Drogowców 2
 63-400 Koscielnizyna
 tel. (059) 886 20 13
 Władysław Dębski - Dyrektor
 ZPP 6883 N.W. K. S. M. S. S. N.

St. Inspektor ds. nadzoru dróg
 Kierownik Biura
 Renata Klimczak



Legenda:

- Sieć wodociągowa
- Przyłącze wodociągowe
- Hydrant DN 80
- Studnia wodomierzowa
- Zasuwa
- Przyłącze kanalizacyjne

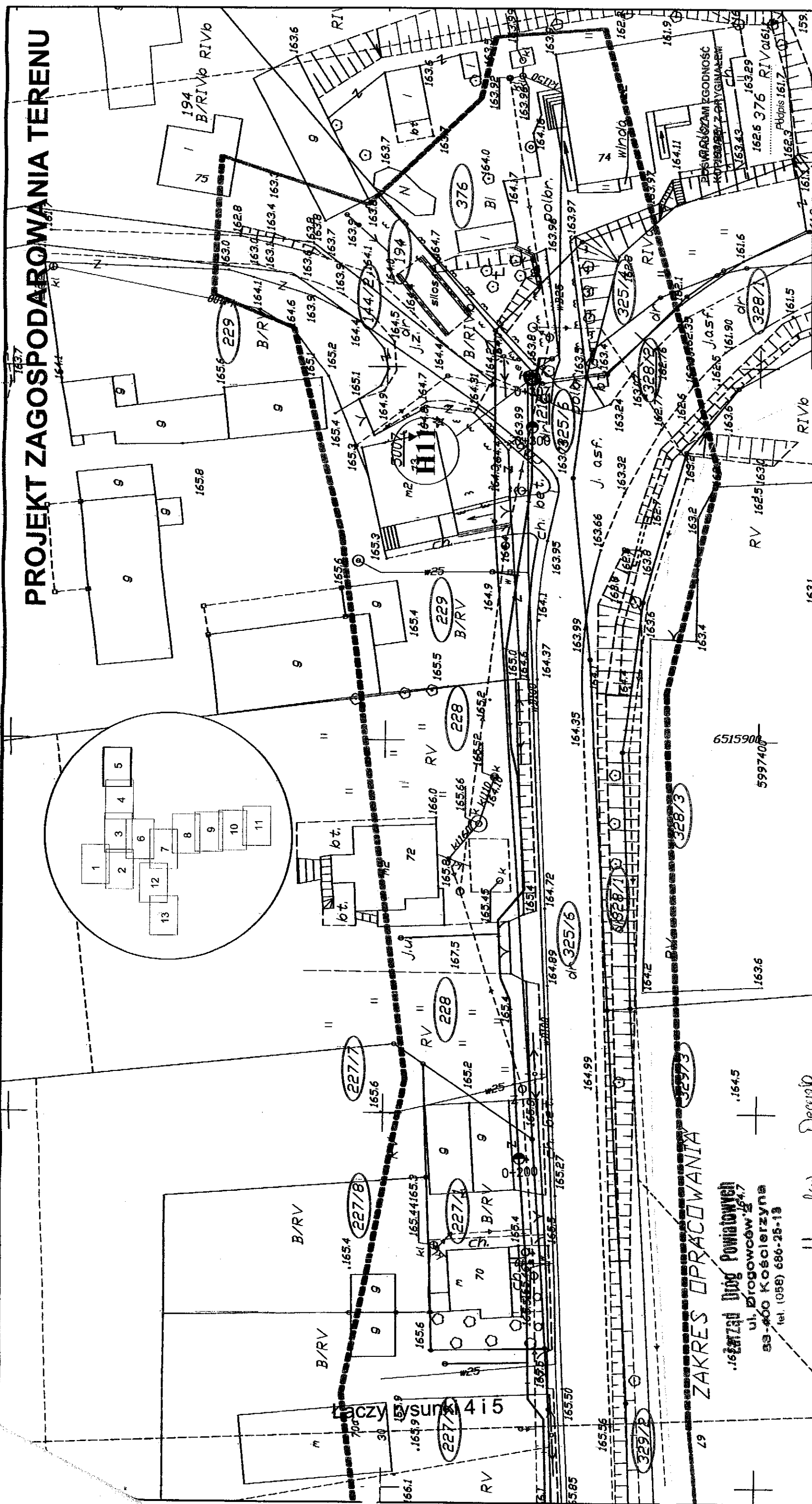
PRACOWNIA PROJEKTYWNA
DECADA

PROJEKT BUDOWLANY
 Budowa przyłącza i sieci wodociągowej
 ul. Drogowców 2, Koscielnizyna, powiat wrocławski

Projektant: Inż. Andrzej Władysław Dębski
 Sprzedaż: mgr inż. Agnieszka S. M. S. S. N.
 data: VII 2017r.
 rys. nr: **4**

INWENTARZ: 83-420 Lmiewo
 skala: 1:500

PROJEKT ZAGOSPODAROWANIA TERENU



PRACOWNIA
DeCADA
PROJEKTOWA

PROJEKT BUDOWLANY Budowa i przebudowa sieci wodociągowej w miejscowości Lubieszyn

Adres: Lubieszyn, gm. Limiewo, p. kościerni
Inwestor: Gmina Limiewo, ul. Dworcowa 3, 83-420 Limiewo

Projektant:	Nr uprawnień:	Podpis:	data:
Inż. Jędrzej Myszko	POM/0040/P005/07		VII 2017r.
mgr inż. Adam Łaska	POM/0219/PW05/14		
Projekt zagospodarowania terenu			Rys. nr 5

Legenda:

- Sieć wodociągowa
- Przyłącze wodociągowe
- Hydrant DN 80
- Studnia wodomierzowa
- Zasuwa
- Przyłącze kanalizacyjne

ZAKRES OPRACOWANIA

Urząd Miejski w Limiewie
ul. Dworcowa 3
83-420 Limiewo
tel. (058) 680-25-13

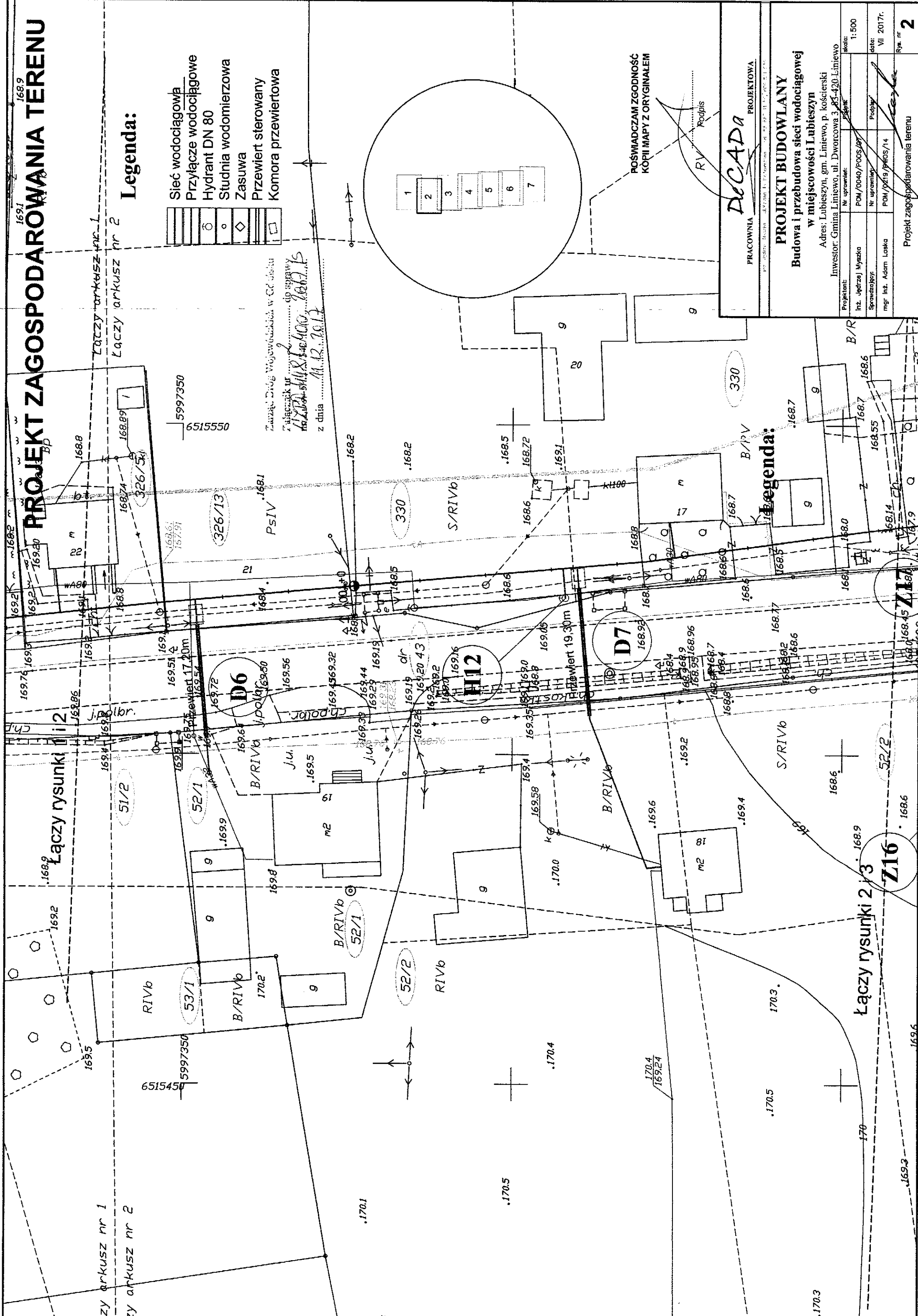
Urząd Miejski w Limiewie
ul. Dworcowa 3
83-420 Limiewo
tel. (058) 680-25-13

Renata Klamann

PROJEKT ZAGOSPODAROWANIA TERENU

Legenda:

- Sieć wodociągowa
- Przyłącze wodociągowe
- Hydrant DN 80
- Studnia wodomierzowa
- Zasuwa
- Przewiert sterowany
- Komora przewiertowa



Zawzięci Drogę Wiojewódzkiej w Cd. dojazdu z miejscem w... do sprawy...
 M. R. 2017

POŚWIADCZAM ZGODNOŚĆ
 KOPII MAPY Z ORYGINAŁEM

RV
 Podpis

Decada

PRACOWNIA PROJEKTOWA

PROJEKT BUDOWLANY

Budowa i przebudowa sieci wodociągowej w miejscowości Lubieszyn

Adres: Lubieszyn, gm. Liniewo, p. kościelny
 Inwestor: Gmina Liniewo, ul. Dworcowa 3, 85-420 Liniewo

Projektant:	POM/0040/POOS/07	skala:	1:500
Inż. Jędrzej Myszka		Nr uprawnień:	
Sprawdzający:		Nr uprawnień:	
mgr inż. Adam Łaska		Podpis:	
		Podpis:	
		data:	VII 2017r.
			Rys. nr 2

Legenda:

- Sieć wodociągowa
- Przyłącze wodociągowe
- Hydrant DN 80
- Studnia wodomierzowa
- Zasuwa
- Przewiert sterowany
- Komora przewiertowa

Łączy rysunki 2/3

Z16

52/2

D7

H12

D6

51/2

52/1

53/1

52/1

52/2

Łączy rysunki nr 1








Łączy rysunki nr 2

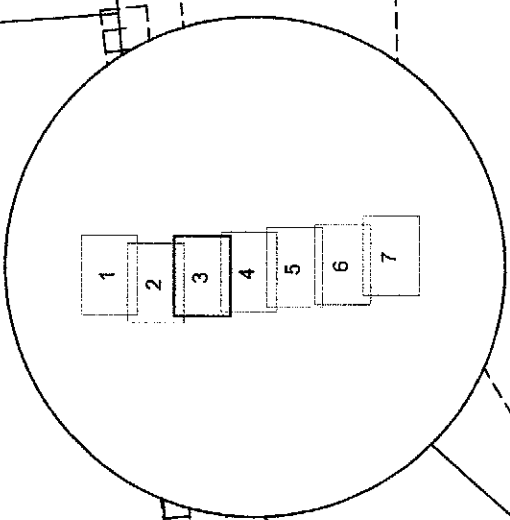
Łączy rysunki nr 1

Łączy rysunki nr 2

PROJEKT ZAGOSPODAROWANIA TERENU

Legenda:

-  Sieć wodociągowa
-  Przyłącze wodociągowe
-  Hydrant DN 80
-  Studnia wodomierzowa
-  Zasuwa
-  Przewiert sterowany
-  Komora przewiertowa



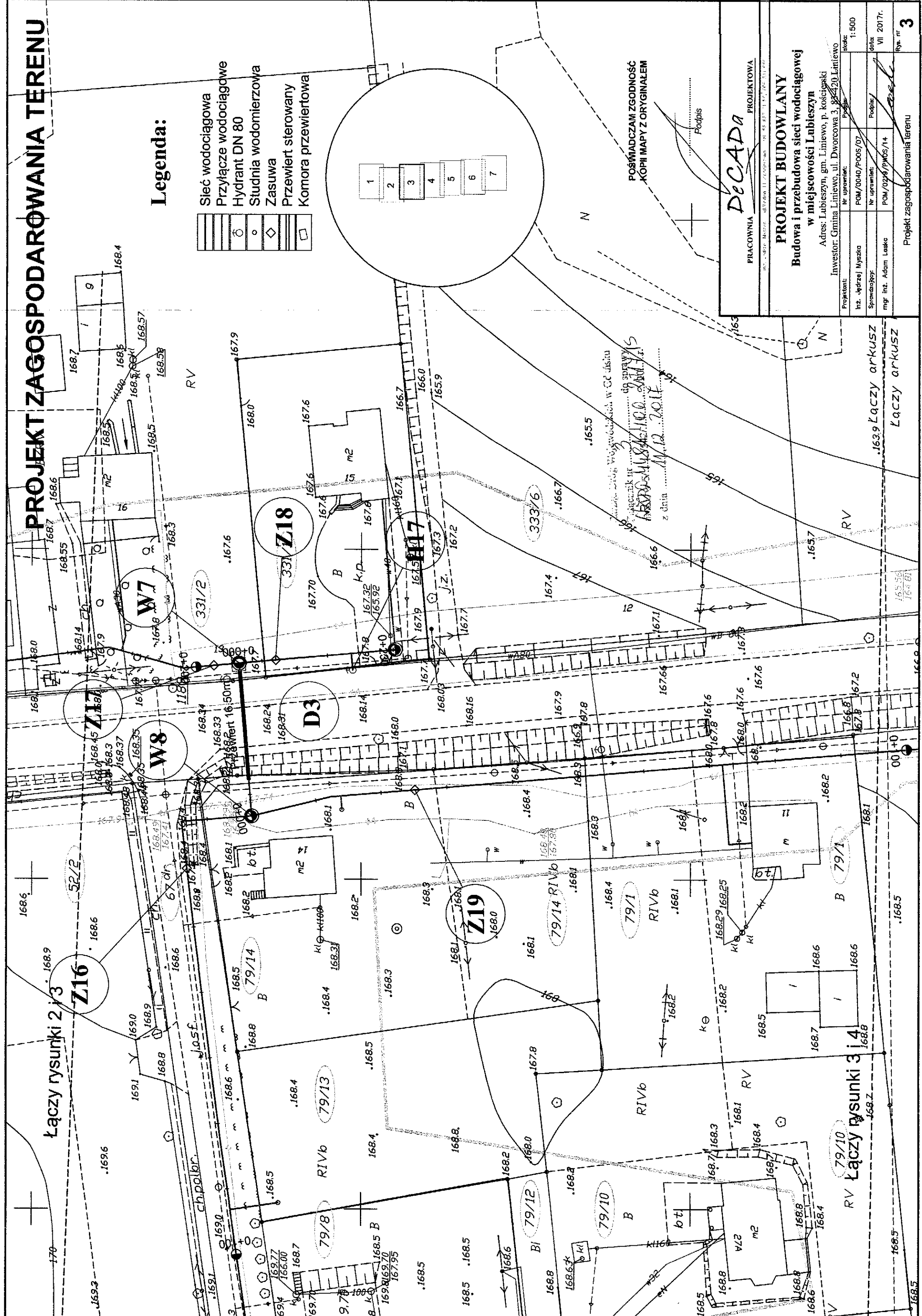
POŚWIADCZAM ZGODNOŚĆ
KOPII MAPY Z ORYGINAŁEM

DECADA
PRACOWNIA
PROJEKTOWA

PROJEKT BUDOWLANY
Budowa i przebudowa sieci wodociągowej
w miejscowości Lubieszyn

Adres: Lubieszyn, gm. Liniewo, p. kościelnski
Inwestor: Gmina Liniewo, ul. Dworcowa 3, 82-420 Liniewo

Projektant:	inż. Jędrzej Myszka	Nr uprawnień:	POM/0040/PW05/07	Skala:	1:500
Sprawdzający:	mgr inż. Adam Laske	Nr uprawnień:	POM/0298/PW05/14	Data:	VII 2017r.
Projekt zagospodarowania terenu					



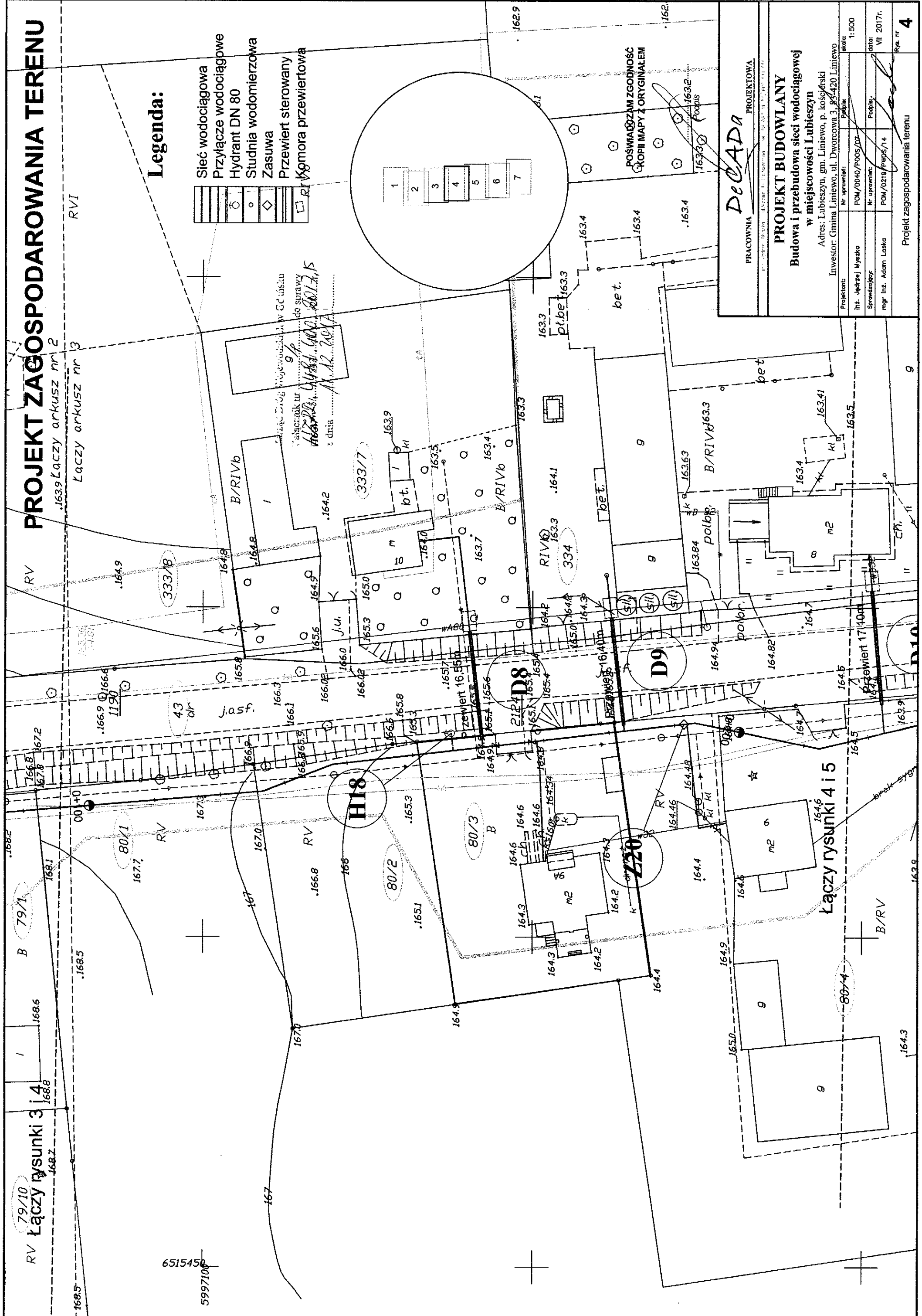
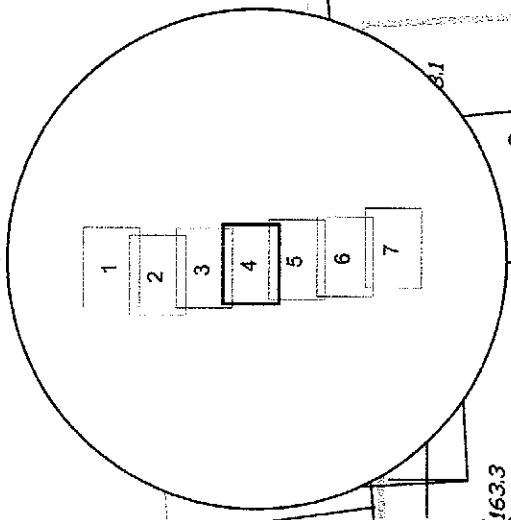
Wzrost: 180 cm, Ciężar ciała: 75 kg, Ciężar ciała w 100%: 75 kg, Ciężar ciała w 110%: 82,5 kg, Ciężar ciała w 120%: 90 kg, Ciężar ciała w 130%: 97,5 kg, Ciężar ciała w 140%: 105 kg, Ciężar ciała w 150%: 112,5 kg, Ciężar ciała w 160%: 120 kg, Ciężar ciała w 170%: 127,5 kg, Ciężar ciała w 180%: 135 kg, Ciężar ciała w 190%: 142,5 kg, Ciężar ciała w 200%: 150 kg, Ciężar ciała w 210%: 157,5 kg, Ciężar ciała w 220%: 165 kg, Ciężar ciała w 230%: 172,5 kg, Ciężar ciała w 240%: 180 kg, Ciężar ciała w 250%: 187,5 kg, Ciężar ciała w 260%: 195 kg, Ciężar ciała w 270%: 202,5 kg, Ciężar ciała w 280%: 210 kg, Ciężar ciała w 290%: 217,5 kg, Ciężar ciała w 300%: 225 kg, Ciężar ciała w 310%: 232,5 kg, Ciężar ciała w 320%: 240 kg, Ciężar ciała w 330%: 247,5 kg, Ciężar ciała w 340%: 255 kg, Ciężar ciała w 350%: 262,5 kg, Ciężar ciała w 360%: 270 kg, Ciężar ciała w 370%: 277,5 kg, Ciężar ciała w 380%: 285 kg, Ciężar ciała w 390%: 292,5 kg, Ciężar ciała w 400%: 300 kg, Ciężar ciała w 410%: 307,5 kg, Ciężar ciała w 420%: 315 kg, Ciężar ciała w 430%: 322,5 kg, Ciężar ciała w 440%: 330 kg, Ciężar ciała w 450%: 337,5 kg, Ciężar ciała w 460%: 345 kg, Ciężar ciała w 470%: 352,5 kg, Ciężar ciała w 480%: 360 kg, Ciężar ciała w 490%: 367,5 kg, Ciężar ciała w 500%: 375 kg, Ciężar ciała w 510%: 382,5 kg, Ciężar ciała w 520%: 390 kg, Ciężar ciała w 530%: 397,5 kg, Ciężar ciała w 540%: 405 kg, Ciężar ciała w 550%: 412,5 kg, Ciężar ciała w 560%: 420 kg, Ciężar ciała w 570%: 427,5 kg, Ciężar ciała w 580%: 435 kg, Ciężar ciała w 590%: 442,5 kg, Ciężar ciała w 600%: 450 kg, Ciężar ciała w 610%: 457,5 kg, Ciężar ciała w 620%: 465 kg, Ciężar ciała w 630%: 472,5 kg, Ciężar ciała w 640%: 480 kg, Ciężar ciała w 650%: 487,5 kg, Ciężar ciała w 660%: 495 kg, Ciężar ciała w 670%: 502,5 kg, Ciężar ciała w 680%: 510 kg, Ciężar ciała w 690%: 517,5 kg, Ciężar ciała w 700%: 525 kg, Ciężar ciała w 710%: 532,5 kg, Ciężar ciała w 720%: 540 kg, Ciężar ciała w 730%: 547,5 kg, Ciężar ciała w 740%: 555 kg, Ciężar ciała w 750%: 562,5 kg, Ciężar ciała w 760%: 570 kg, Ciężar ciała w 770%: 577,5 kg, Ciężar ciała w 780%: 585 kg, Ciężar ciała w 790%: 592,5 kg, Ciężar ciała w 800%: 600 kg, Ciężar ciała w 810%: 607,5 kg, Ciężar ciała w 820%: 615 kg, Ciężar ciała w 830%: 622,5 kg, Ciężar ciała w 840%: 630 kg, Ciężar ciała w 850%: 637,5 kg, Ciężar ciała w 860%: 645 kg, Ciężar ciała w 870%: 652,5 kg, Ciężar ciała w 880%: 660 kg, Ciężar ciała w 890%: 667,5 kg, Ciężar ciała w 900%: 675 kg, Ciężar ciała w 910%: 682,5 kg, Ciężar ciała w 920%: 690 kg, Ciężar ciała w 930%: 697,5 kg, Ciężar ciała w 940%: 705 kg, Ciężar ciała w 950%: 712,5 kg, Ciężar ciała w 960%: 720 kg, Ciężar ciała w 970%: 727,5 kg, Ciężar ciała w 980%: 735 kg, Ciężar ciała w 990%: 742,5 kg, Ciężar ciała w 1000%: 750 kg.

PROJEKT ZAGOSPODAROWANIA TERENU

RV
 Łączy rysunki 3 i 4
 168.7
 168.8
 168.9

Legenda:

- Sieć wodociągowa
- Przyłącze wodociągowe
- Hydrant DN 80
- Studnia wodomierzowa
- Zasuwa
- Przewiert sterowany
- Kłomora przewiertowa



POŚWIADUJAM ZGODNOŚĆ
 KOPII MAPY Z ORYGINAŁEM

DeCADA
 PRACOWNIA
 PROJEKTOWA

PROJEKT BUDOWLANY

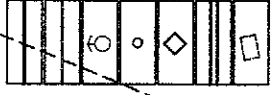
Budowa i przebudowa sieci wodociągowej w miejscowości Lubieszyn

Adres: Lubieszyn, gm. Liniewo, p. kościeliski
 Inwestor: Gmina Liniewo, ul. Dworcowa 3, 83-420 Liniewo

Projektant:	Nr uprawnień:	Skala:
inż. Jędrzej Myszo	POM/0040/P005/07	1:500
Sprawdzający:	Nr uprawnień:	Data:
mgr inż. Adam Łaska	POM/0219/P005/14	VII 2017r.
Projekt zagospodarowania terenu		
Rys. nr 4		

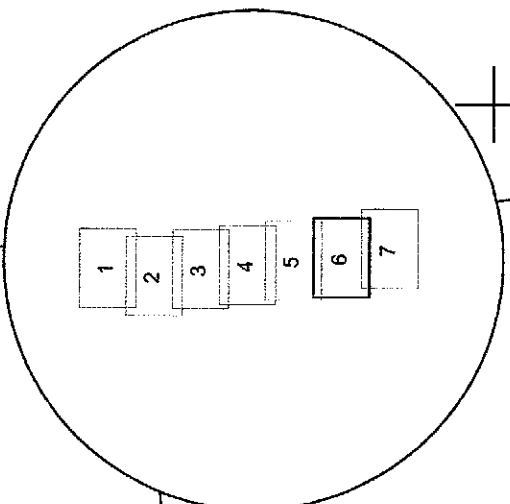
PROJEKT ZAGOSPODAROWANIA TERENU

Legenda:



- Sieć wodociągowa
- Przyłącze wodociągowe
- Hydrant DN 80
- Studnia wodomierzowa
- Zasuwa
- Przewietni sterowany
- Komora przewietrowa

Urząd Miejski w Górnym
 Zmierzanie ter. do sprawy
 Nr RP.14.14.84.100.2017.15
 z dnia 11.12.2017



POŚWIADCZAM ZGODNOŚĆ
 KOPII MAPY Z ORYGINAŁEM

PRACOWNIA
DeCADA
 PROJEKTOWA

PROJEKT BUDOWLANY Budowa i przebudowa sieci wodociągowej w miejscowości Lubieszyn

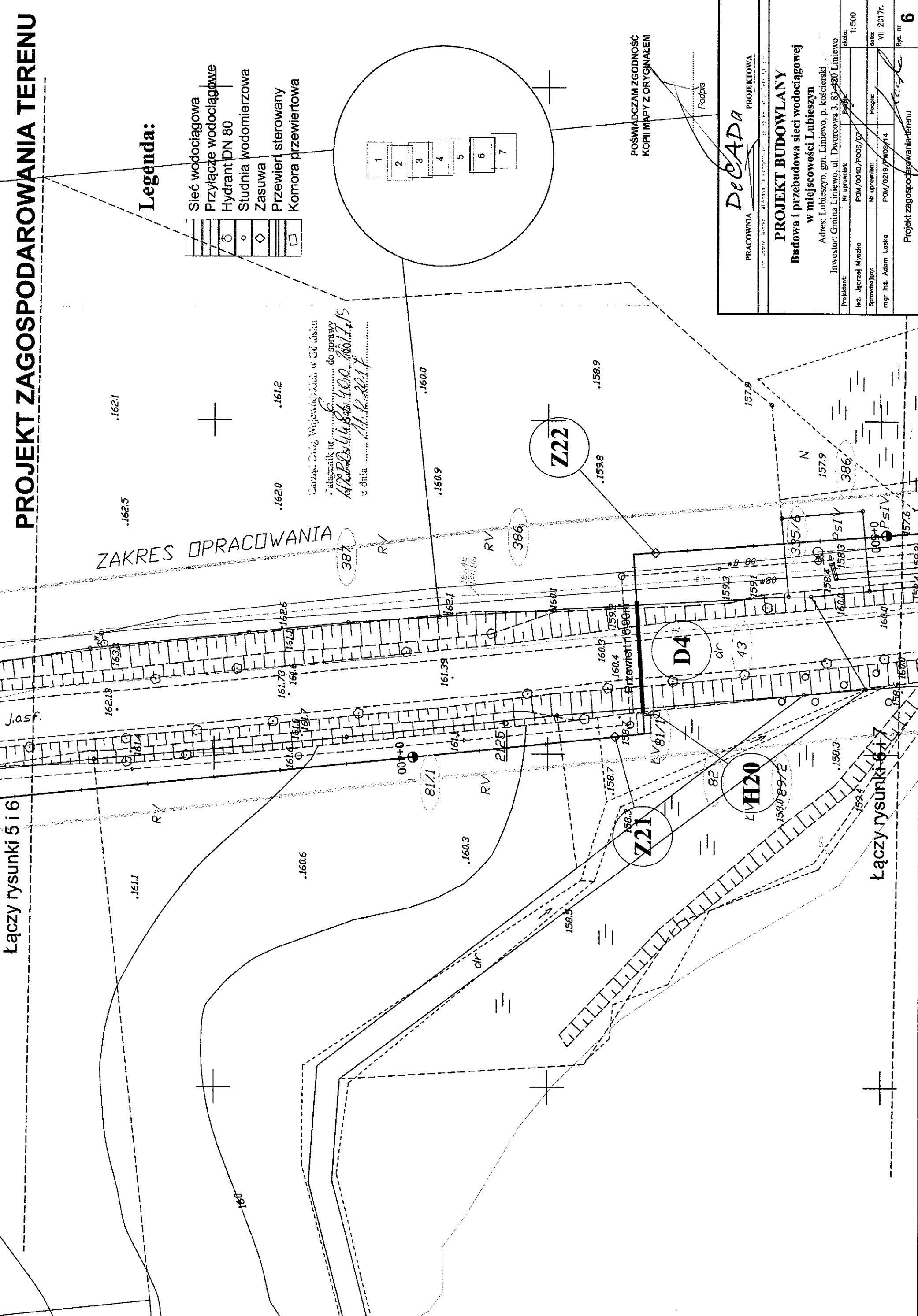
Adres: Lubieszyn, gm. Limewo, p. kościelny
 Inwestor: Gmina Limewo, ul. Dworcowa 3, 83-420 Limewo

Projektant:	Nr uprawnień:	Skala:
Int. Jędrzej Wyszka	POM/0040/POOS/07	1:500
Sprawozdaje:	Nr uprawnień:	data:
mgr Inż. Adam Łaska	POM/0219/WOS/14	VII 2017r.
Projekt zagospodarowania terenu		Str. nr 6

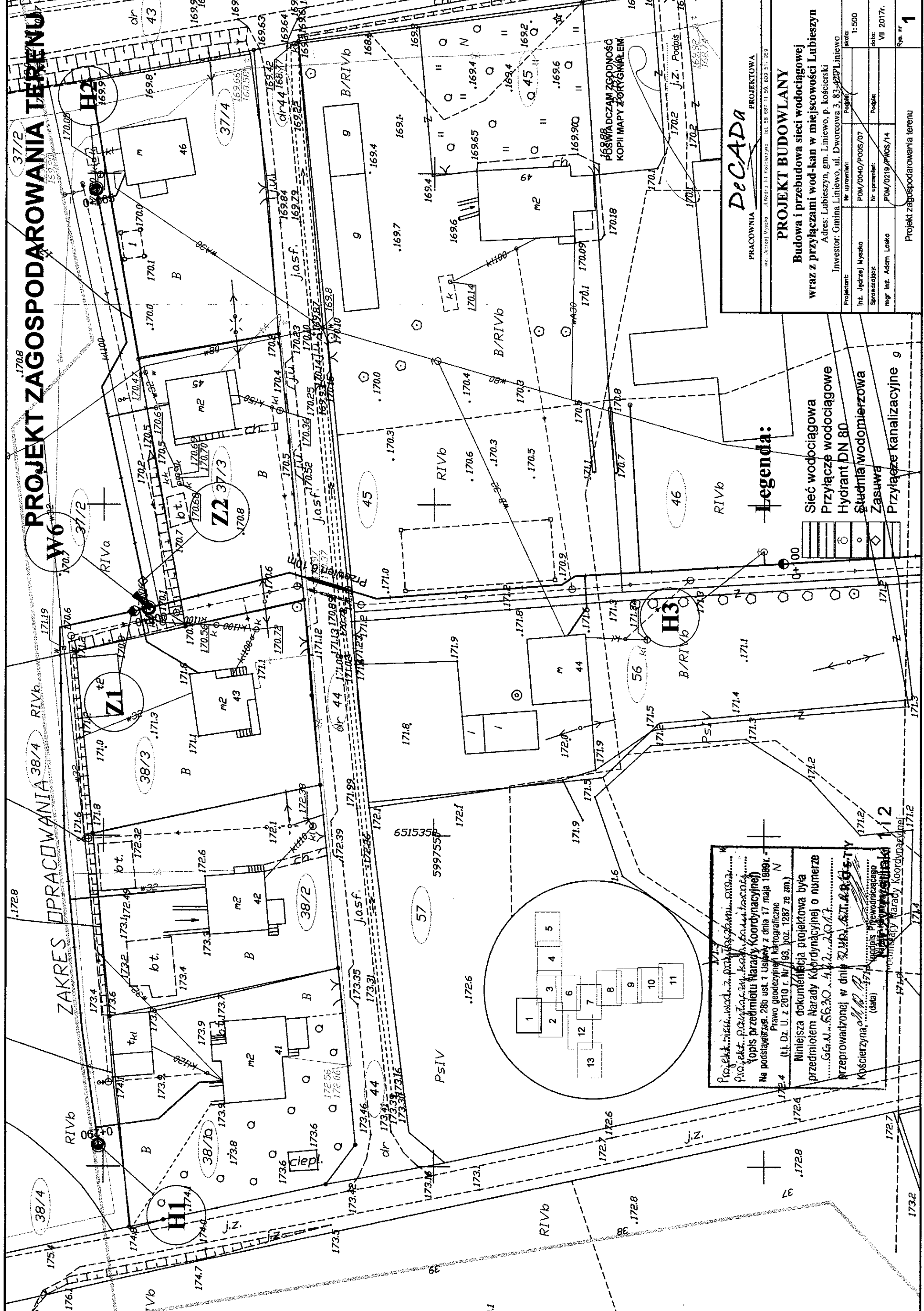
ZAKRES OPRACOWANIA

Łączy rysunki 5 i 6

Łączy rysunki 6 i 7



PROJEKT ZAGOSPODAROWANIA TERENU



PRACOWNIA PROJEKTOWA
Decada
 ul. Józefa Wyszyńskiego 11, Pocz. 11, 83-400 Lubieszyn, tel. 83 487 11 99, 83 487 51 359

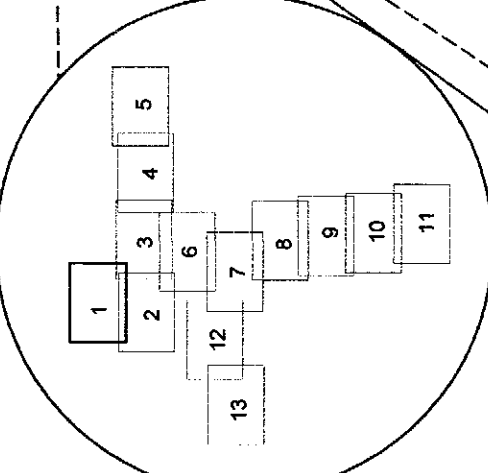
PROJEKT BUDOWLANY
Budowa i przebudowa sieci wodociągowej wraz z przyłączami wod-kan w miejscowości Lubieszyn
 Adres: Lubieszyn, gm. Liniewo, p. kościelny
 Inwestor: Gmina Liniewo, ul. Dworcowa 3, 83-400 Liniewo

Projektant: ...
 Inż. Jędrzej Wyszko
 Sprawdzający: ...
 mgr inż. Adam Łasko

Skala: 1:500
 data: VII 2017r.
 Rys. nr 1

- Legenda:**
- Sieć wodociągowa
 - Przyłącze wodociągowe
 - Hydrant DN 80
 - Stacja wodomierzowa
 - Zasuw
 - Przyłącze kanalizacyjne

Projekt ten jest...
 Projekt...
 Na podstawie...
 Prawo geodezyjne i kartograficzne
 (t.j. Dz. U. z 2010 r. Nr 193, poz. 1287 z zm.)
 Niniejsza dokumentacja projektowa była
 przedmiotem Nadzoru Kierowniczego o numerze
 ...
 przeprowadzonej w dniu 2017 r. w ...
 Księżeczka...
 (data) ...



ZAKRES PRACOWNIA 38/4

ZAKRES PRACOWNIA 37/2

ZAKRES PRACOWNIA 38/3

ZAKRES PRACOWNIA 37/4

ZAKRES PRACOWNIA 38/2

ZAKRES PRACOWNIA 38/1

ZAKRES PRACOWNIA 38/5

ZAKRES PRACOWNIA 38/6

ZAKRES PRACOWNIA 38/7

ZAKRES PRACOWNIA 38/8

ZAKRES PRACOWNIA 38/9

ZAKRES PRACOWNIA 38/10

ZAKRES PRACOWNIA 38/11

ZAKRES PRACOWNIA 38/12

ZAKRES PRACOWNIA 38/13

ZAKRES PRACOWNIA 38/14

ZAKRES PRACOWNIA 38/15

ZAKRES PRACOWNIA 38/16

ZAKRES PRACOWNIA 38/17

ZAKRES PRACOWNIA 38/18

ZAKRES PRACOWNIA 38/19

ZAKRES PRACOWNIA 38/20

ZAKRES PRACOWNIA 38/21

ZAKRES PRACOWNIA 38/22

ZAKRES PRACOWNIA 38/23

ZAKRES PRACOWNIA 38/24

ZAKRES PRACOWNIA 38/25

ZAKRES PRACOWNIA 38/26

ZAKRES PRACOWNIA 38/27

ZAKRES PRACOWNIA 38/28

ZAKRES PRACOWNIA 38/29

ZAKRES PRACOWNIA 38/30

ZAKRES PRACOWNIA 38/31

ZAKRES PRACOWNIA 38/32

ZAKRES PRACOWNIA 38/33

ZAKRES PRACOWNIA 38/34

ZAKRES PRACOWNIA 38/35

ZAKRES PRACOWNIA 38/36

ZAKRES PRACOWNIA 38/37

ZAKRES PRACOWNIA 38/38

ZAKRES PRACOWNIA 38/39

ZAKRES PRACOWNIA 38/40

ZAKRES PRACOWNIA 38/41

ZAKRES PRACOWNIA 38/42

ZAKRES PRACOWNIA 38/43

ZAKRES PRACOWNIA 38/44

ZAKRES PRACOWNIA 38/45

ZAKRES PRACOWNIA 38/46

ZAKRES PRACOWNIA 38/47

ZAKRES PRACOWNIA 38/48

ZAKRES PRACOWNIA 38/49

ZAKRES PRACOWNIA 38/50

ZAKRES PRACOWNIA 38/51

ZAKRES PRACOWNIA 38/52

ZAKRES PRACOWNIA 38/53

ZAKRES PRACOWNIA 38/54

ZAKRES PRACOWNIA 38/55

ZAKRES PRACOWNIA 38/56

ZAKRES PRACOWNIA 38/57

ZAKRES PRACOWNIA 38/58

ZAKRES PRACOWNIA 38/59

ZAKRES PRACOWNIA 38/60

ZAKRES PRACOWNIA 38/61

ZAKRES PRACOWNIA 38/62

ZAKRES PRACOWNIA 38/63

ZAKRES PRACOWNIA 38/64

ZAKRES PRACOWNIA 38/65

ZAKRES PRACOWNIA 38/66

ZAKRES PRACOWNIA 38/67

ZAKRES PRACOWNIA 38/68

ZAKRES PRACOWNIA 38/69

ZAKRES PRACOWNIA 38/70

ZAKRES PRACOWNIA 38/71

ZAKRES PRACOWNIA 38/72

ZAKRES PRACOWNIA 38/73

ZAKRES PRACOWNIA 38/74

ZAKRES PRACOWNIA 38/75

ZAKRES PRACOWNIA 38/76

ZAKRES PRACOWNIA 38/77

ZAKRES PRACOWNIA 38/78

ZAKRES PRACOWNIA 38/79

ZAKRES PRACOWNIA 38/80

ZAKRES PRACOWNIA 38/81

ZAKRES PRACOWNIA 38/82

ZAKRES PRACOWNIA 38/83

ZAKRES PRACOWNIA 38/84

ZAKRES PRACOWNIA 38/85

ZAKRES PRACOWNIA 38/86

ZAKRES PRACOWNIA 38/87

ZAKRES PRACOWNIA 38/88

ZAKRES PRACOWNIA 38/89

ZAKRES PRACOWNIA 38/90

ZAKRES PRACOWNIA 38/91

ZAKRES PRACOWNIA 38/92

ZAKRES PRACOWNIA 38/93

ZAKRES PRACOWNIA 38/94

ZAKRES PRACOWNIA 38/95

ZAKRES PRACOWNIA 38/96

ZAKRES PRACOWNIA 38/97

ZAKRES PRACOWNIA 38/98

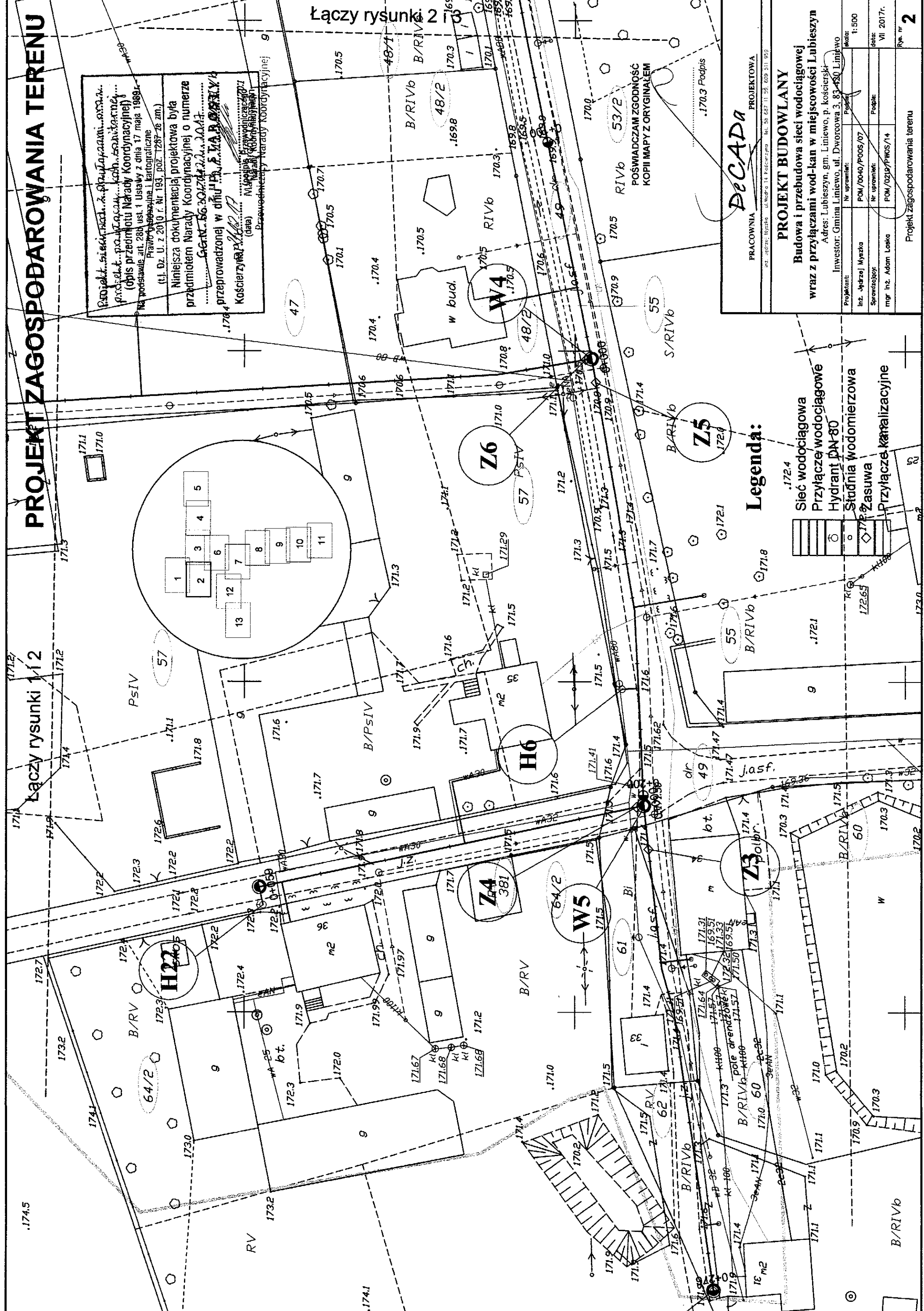
ZAKRES PRACOWNIA 38/99

ZAKRES PRACOWNIA 38/100

PROJEKT ZAGOSPODAROWANIA TERENU

Łączy rysunki 2 i 3

Projekt...
 (opis przedmiotu Narady Koordynacyjnej)
 Na podstawie art. 28b ust. 1 Ustawy z dnia 17 maja 1989r.
 Prawo geodezyjne i kartograficzne
 (t.j. Dz. U. z 2010 r. Nr 193, poz. 1267 z późn. zm.)
 Niniejsza dokumentacja projektowa była
 przedmiotem Narady Koordynacyjnej o numerze
 G.G.N. 56.30.2014.2.2.2.0017.
 przeprowadzonej w dniu 13.12.2014 r. w siedzibie
 Kościoła w Lubieszynie.
 Miejsce: Lubieszyn, gm. Lubieszyn, p. kościelny
 Przewodniczący: ...
 (data) ...
 Przewodniczący Narady Koordynacyjnej



PRACOWNIA DecADA PROJEKTOWA	
ul. Jędrzej Myszka, ul. Nadpr. 14, Pocz. 25, 609 511 905	
PROJEKT BUDOWLANY	
Budowa i przebudowa sieci wodociągowej wraz z przyłączami wod-kan w miejscowości Lubieszyn	
Adres: Lubieszyn, gm. Lubieszyn, p. kościelny	
Inwestor: Gmina Lubieszyn, ul. Dworcowa 3, 63 450 Liniewo	
Projektant:	Nr uprawnień: POK/0040/P005/07
Inż. Jędrzej Myszka	Podpis:
Sprawdzący:	Podpis:
mgr inż. Adam Łaska	Podpis:
Skala: 1:500	
Data: VII 2017r.	
Rys. nr 2	

Legenda:

- Sieć wodociągowa
- Przyłącze wodociągowe
- Hydrant DN-80
- Stacja wodomierzowa
- Zasuwa
- Przyłącze kanalizacyjne

PROJEKT ZAGOSPODAROWANIA TERENU

Projekt...
 Projekt...
 Na podstawie art. 28b ust. 1 Ustawy z dnia 17 maja 1989 r. -
 Prawo geodezyjne i kartograficzne
 (t.j. Dz. U. z 2010 r. Nr 193, poz. 1287 ze zm.)
 Niniejsza dokumentacja projektowa była
 przedmiotem Narady Koordynacyjnej o numerze
 przeprowadzonej w dniu...
 Kościerzyna, ...

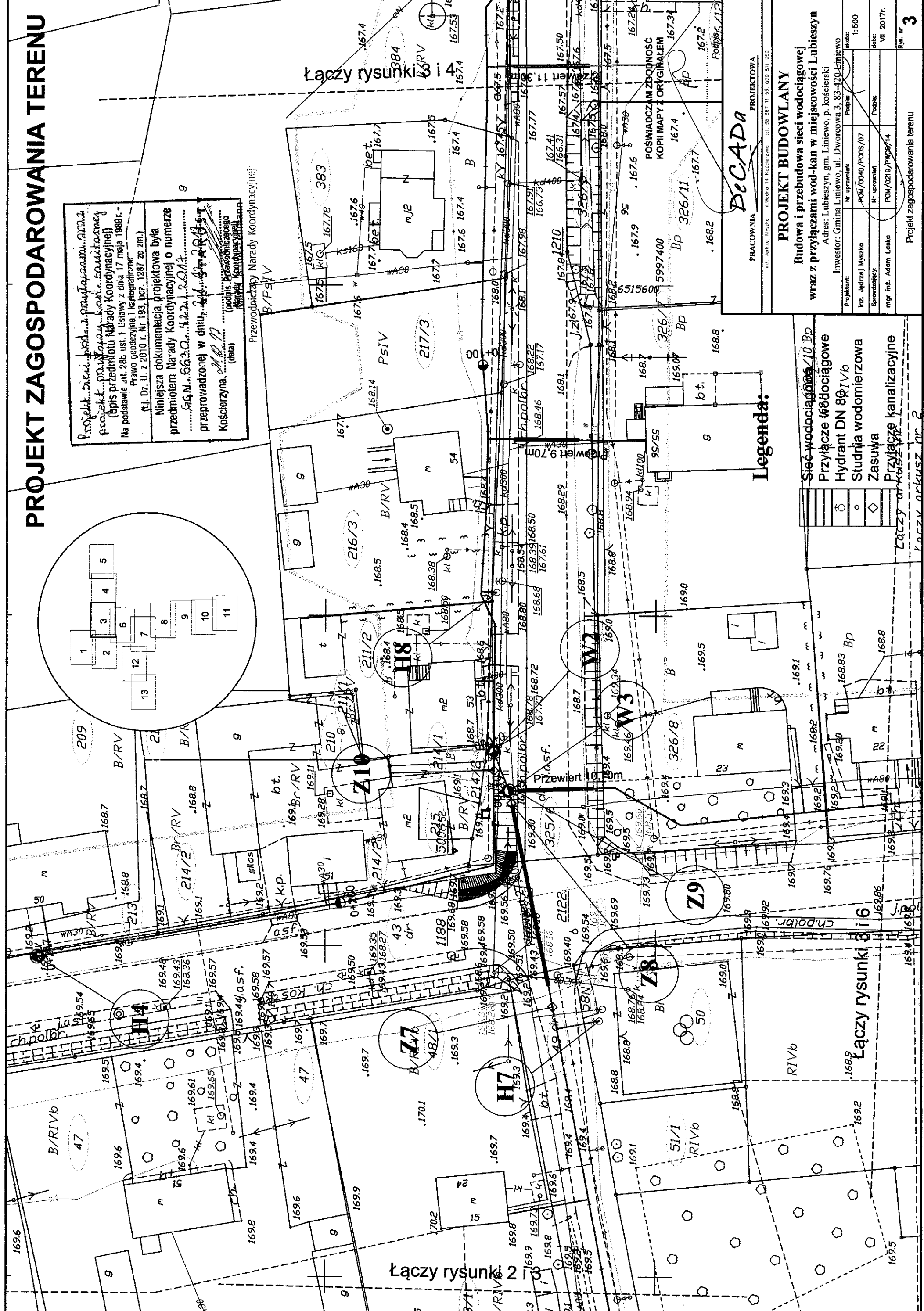
Łączy rysunki 3 i 4

Decada

PRACOWNIA PROJEKTOWA	
ul. ...	
PROJECT BUDOWLANY	
Budowa i przebudowa sieci wodociągowej wraz z przyłączami wod-kan w miejscowości Lubieszyn	
Adres: Lubieszyn, gm. Liniewo, p. kościelnski	
Inwestor: Gmina Liniewo, ul. Dworcowa 3, 83-420 Liniewo	
Projektant:	Nr uprawnień:
Inż. Jędrzej Myzka	POM/0040/P005/07
Skala: 1:500	
Projektant:	Nr uprawnień:
mgr inż. Adam Łosko	POM/0219/P008/14
Skala: VII 2017r.	
Projekt zagospodarowania terenu	
Ry. nr 3	

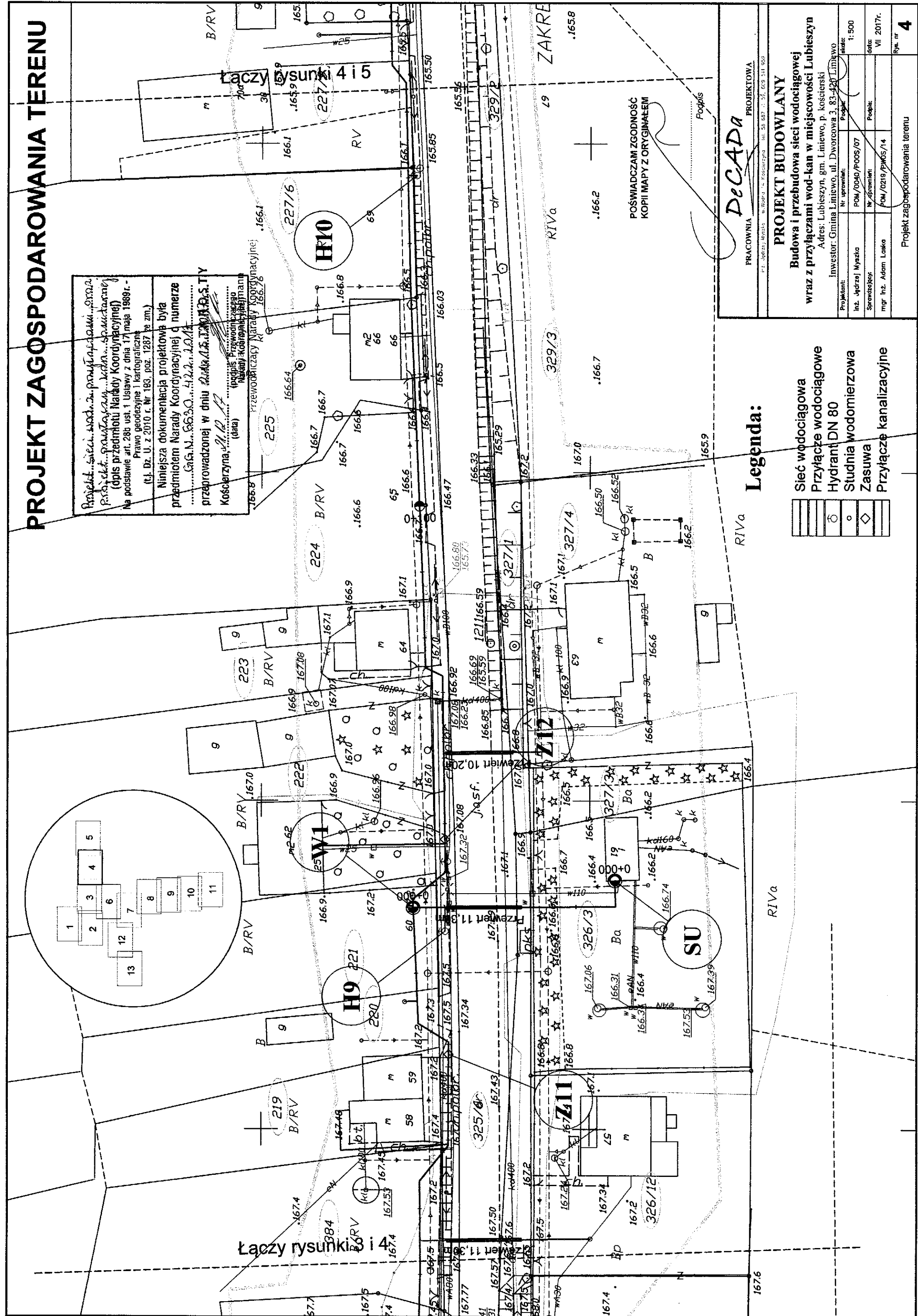
Legenda:

- Sieć wodociągowa
- Przyłącze wodociągowe
- Hydrant DN 80
- Studnia wodomierzowa
- Zasuwa
- Przyłącze kanalizacyjne
- Łączy arkusz nr 2



PROJEKT ZAGOSPODAROWANIA TERENU

Projekt... sieci wodociągowej...
 (opis przedmiotu Nadzoru Koordynacyjnej)
 Na podstawie art. 28b ust. 1 Ustawy z dnia 17 maja 1989 r. -
 Prawo geodezyjne i kartograficzne
 (t.j. Dz. U. z 2010 r. Nr 193, poz. 1287 ze zm.)
 Niniejsza dokumentacja projektowa była
 przedmiotem Nadzoru Koordynacyjnej o numerze
 ...
 przeprowadzonej w dniu ...
 Kościerzyna, ...



Łączy rysunki 3 i 4

Łączy rysunki 4 i 5

Legenda:

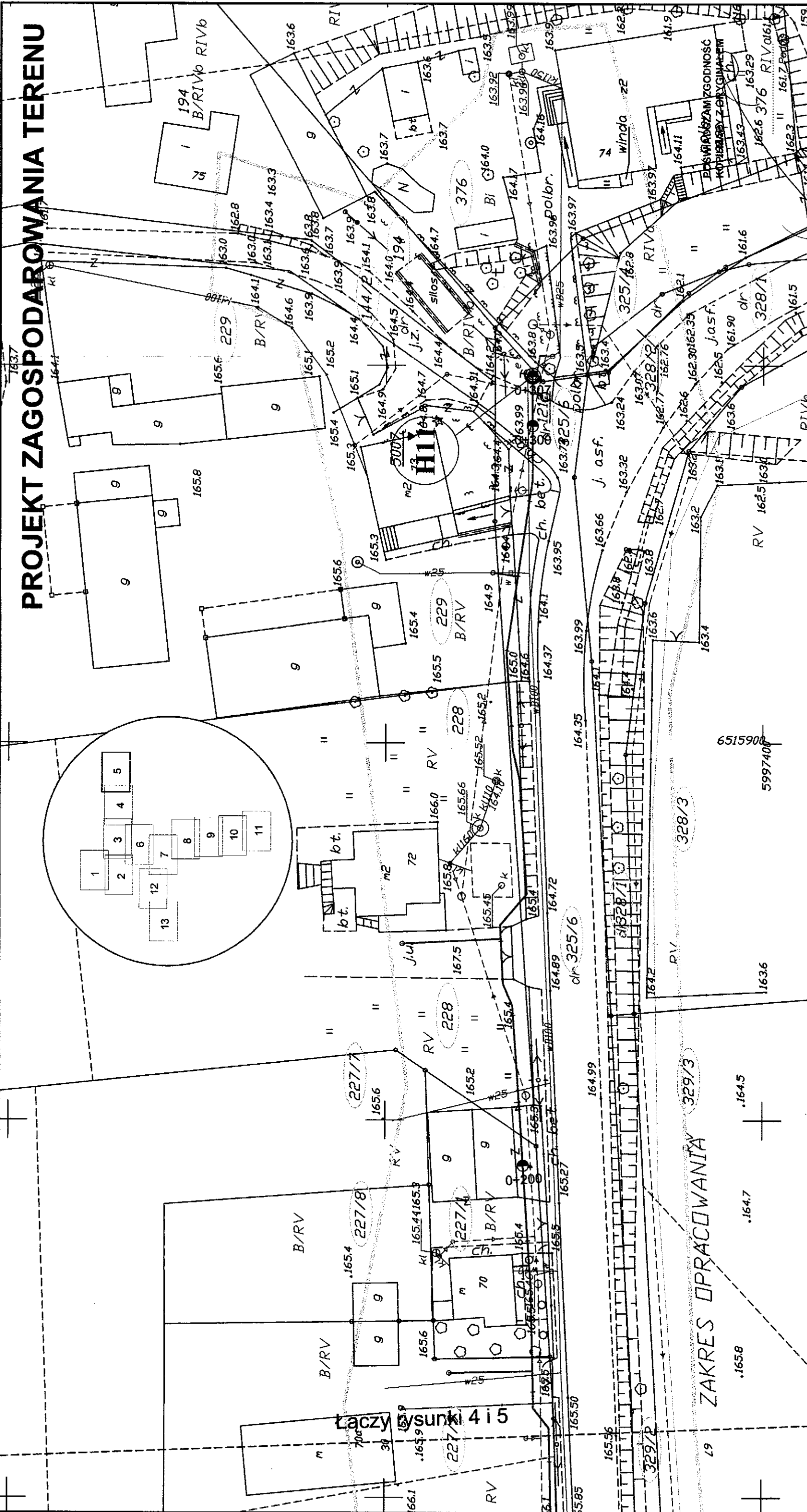
- Sieć wodociągowa
- Przyłącze wodociągowe
- Hydrant DN 80
- Studnia wodomierzowa
- Przyłącze kanalizacyjne

PRACOWNIA
DeCADA
 PROJEKTOWA

PROJEKT BUDOWLANY
Budowa i przebudowa sieci wodociągowej
wraz z przyłączami wod-kan w miejscowości Lubieszyn
 Adres: Lubieszyn, gm. Liniowo, p. kościelnski
 Inwestor: Gmina Liniowo, ul. Dworcowa 3, 83-420 Liniowo
 Projektant: ...
 Inż. Uprzejmy Myszko
 Sprawozdał: ...
 mgr inż. Adam Łasko
 Projekt zagospodarowania terenu
 Rys. nr **4**

POŚWIADCZAM ZGODNOŚĆ
 KOPII MAPY Z ORYGINAŁEM

PROJEKT ZAGOSPODAROWANIA TERENU



PRACOWNIA PROJEKTOWA
DecADA
 ul. Jacek Myzako 14, Koszęca, tel. 58 687 11 53, 603 511 925

PROJEKT BUDOWLANY
Budowa i przebudowa sieci wodociągowej wraz z przyłączami wod-kan w miejscowości Lubieszyn
 Adres: Lubieszyn, gm. Liniewo, p. kościelny
 Inwestor: Gmina Liniewo, ul. Dworcowa 3, 83-450 Liniewo

Projektant: [Signature]
 Nr uprawnień: POM/0040/POOS/07
 Inż. Jędrzej Myzako
 Skala: 1:500
 Sprawdził: [Signature]
 Inż. Adam Łasko
 Data: VII 2017r.
 mgr inż. Adam Łasko
 Popisał: [Signature]
 POM/0219/POOS/14

Projekt zagospodarowania terenu
 Ryb. nr **5**

Legenda:

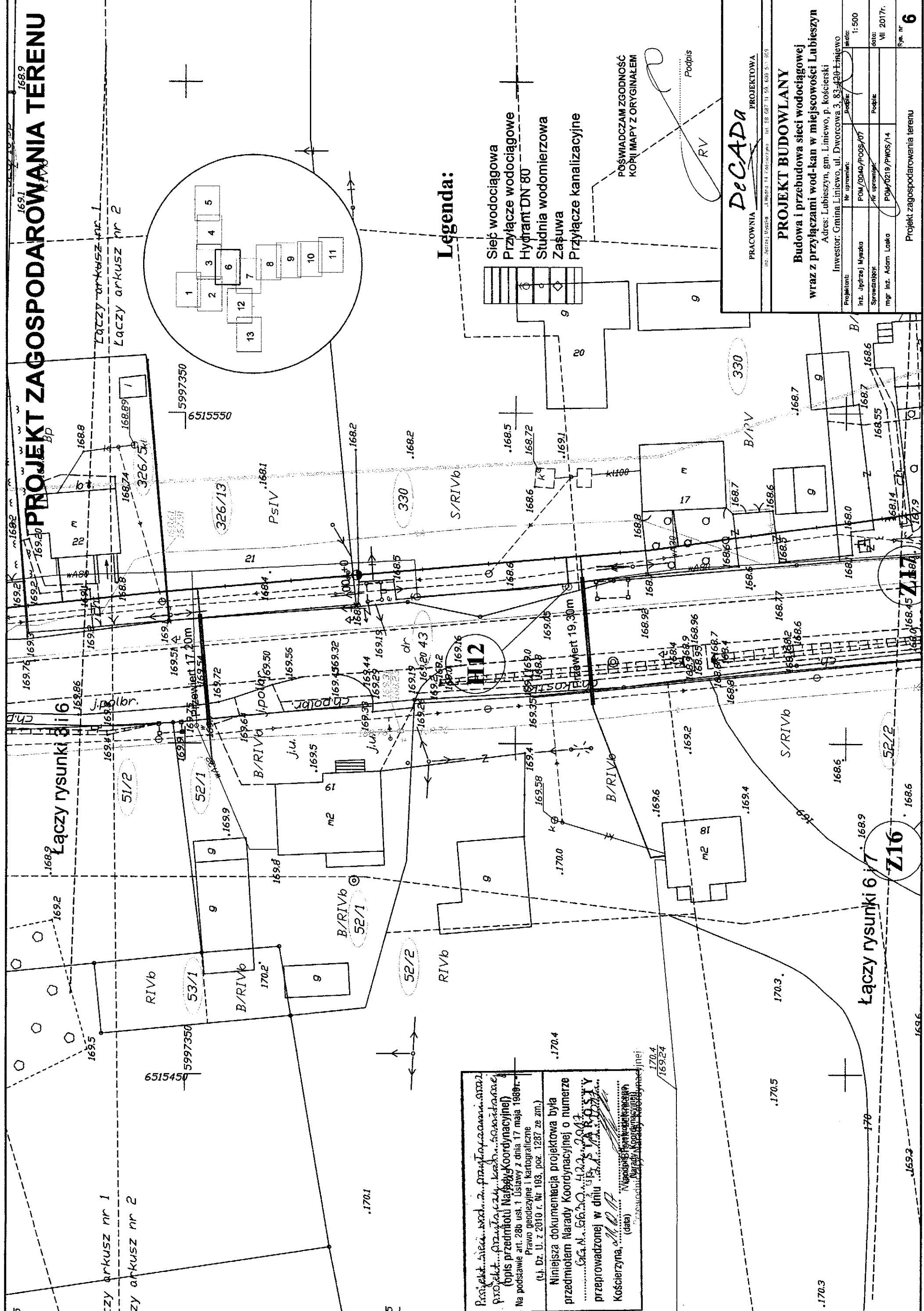
- Sieć wodociągowa
- Przyłącze wodociągowe
- Hydrant DN 80
- Studnia wodomierzowa
- Przyłącze kanalizacyjne

Projekt sieci wod-kan...
 Pismo skł. przedm. Nardby Koordynacyjnej (bpis przedm. Nardby Koordynacyjnej) Na podstawie art. 28b ust. 1 Ustawy z dnia 17 maja 1989r. - Prawo geodezyjne i kartograficzne (tj. Dz. U. z 2010 r. Nr 193, poz. 1287 ze zm.)
 Niniejsza dokumentacja projektowa była przedmiotem Narady Koordynacyjnej o numerze...
 przeprowadzonej w dniu...
 Kościelzyna, (data) [Signature]
 Przewodniczący (nazwisko i imię)

ZAKRES OPRACOWANIA

Łączy rysunki 4 i 5

PROJEKT ZAGOSPODAROWANIA TERENU



Legenda:

- Sieć wodociągowa
- Przyłącze wodociągowe
- Hydrant DN 80
- Studnia wodomierzowa
- Zaśsuwa
- Przyłącze kanalizacyjne

POŚWIADCZAM ZGODNOŚĆ
KOPII MAPY Z ORYGINAŁEM

RV

Podpis

PRACOWNIA DECADA PROJEKTOWA	
inż. Józef Wyszka, ul. Woźna 14, Lubieszyn, tel. 88 687 11 59, 608 51 365	
PROJEKT BUDOWLANY	
Budowa i przebudowa sieci wodociągowej wraz z przyłączami wod-kan w miejscowości Lubieszyn	
Adres: Lubieszyn, gm. Liniewo, p. kościerni	
Inwestor: Gmina Liniewo, ul. Dworcowa 3, 83-420 Liniewo	
Projektant:	Nr uprawnień:
Inż. Józef Wyszka	POM/3040/P005/07
Sprawdzający:	Nr uprawnień:
mgr inż. Adam Łaska	POM/0219/PWOS/14
Skala: 1:500	
Data: VII 2017r.	
Rys. nr 6	

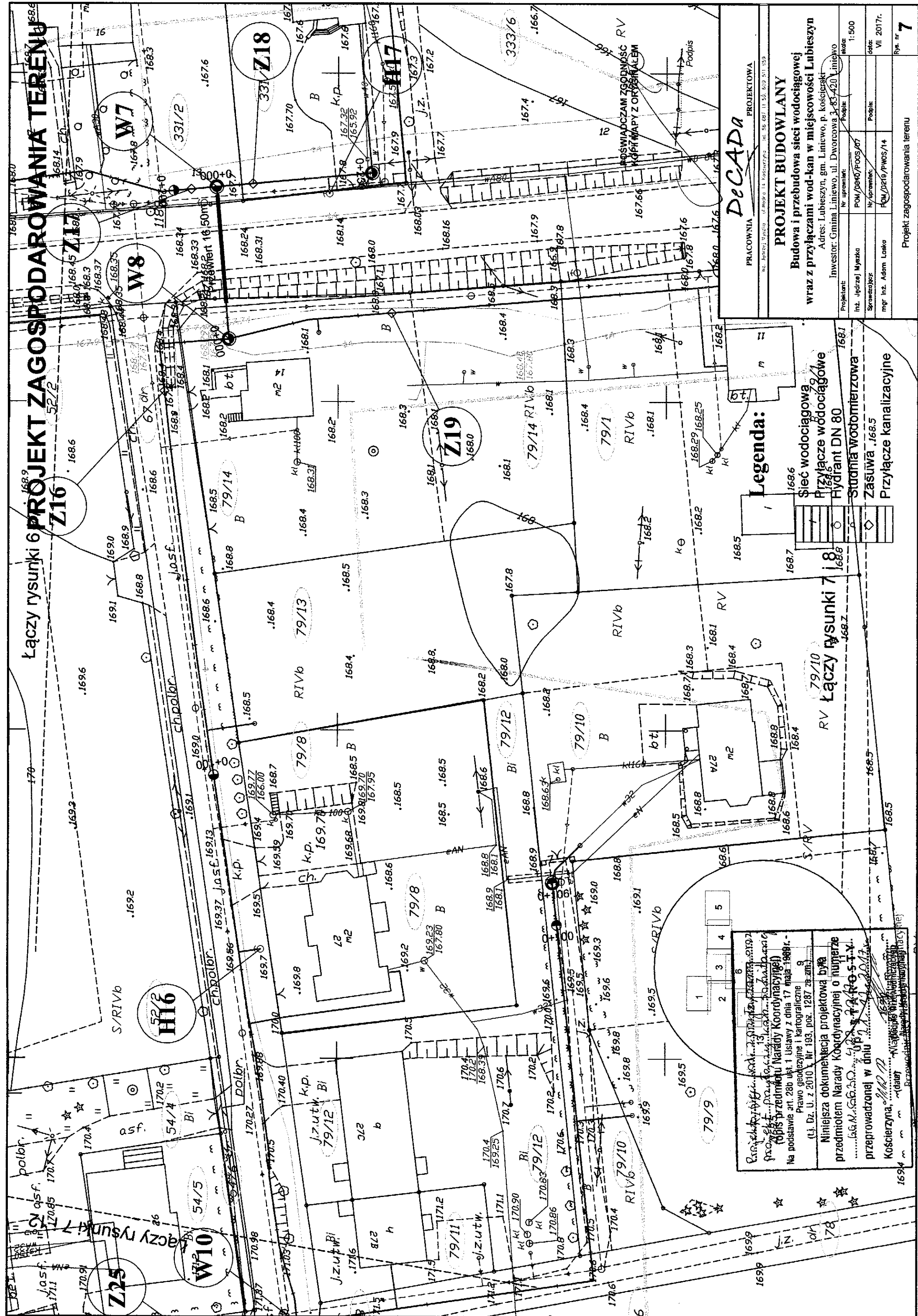
Projekt sieci wod-kan... przyłączami wod-kan...
 (opis przedmiotu Nadrady Koordynacyjnej)
 Na podstawie art. 28b ust. 1 Ustawy z dnia 17 maja 1988r.
 Prawo geodezyjne i kartograficzne
 (tj. Dz. U. z 2010 r. Nr 183, poz. 1287 ze zm.)
 Niniejsza dokumentacja projektowa była
 przedmiotem Nadrady Koordynacyjnej o numerze
 G.G.N. 56.30.42.2.2012
 przeprowadzonej w dniu 17.05.2017r.
 Kościernia, M.R.P.
 (data) Nadrada Koordynacyjnej
 (nazwa) Nadrada Koordynacyjnej

LĄCZY RYSUNKI nr 1
 LĄCZY RYSUNKI nr 2

LĄCZY RYSUNKI 6 i 6
 LĄCZY RYSUNKI 6 i 6

LĄCZY RYSUNKI 6 i 7
 LĄCZY RYSUNKI 6 i 7

Łączy rysunki 6 PROJEKT ZAGOSPODAROWANIA TERENU



PRACOWNIA PROJEKTOWA
DecADA
 ul. Józefa Wybickiego 14, Koszęca 72-100, tel. 58 687 14 53, 609 311 539

PROJEKT BUDOWLANY
Budowa i przebudowa sieci wodociągowej wraz z przyłączami wod-kan w miejscowości Lubieszyn
 Adres: Lubieszyn, gm. Lintewo, p. Koszęca

Investor: Gmina Lintewo, ul. Dworcowa 3-85-420 Lintewo

Projektant: **POW/POHO/POOS/07** (skala: 1:500)
 Inż. Ugrzej Nyszko
 Sprawdzający: **POW/POHO/POOS/14** (skala: VII 2017r.)
 mgr inż. Adam Łosko

Projekt zagospodarowania terenu **7**

Legenda:

- Sieć wodociągowa
- Przyłącze wodociągowe
- Hydrant DN 80
- Studnia wodomierzowa
- Przyłącze kanalizacyjne

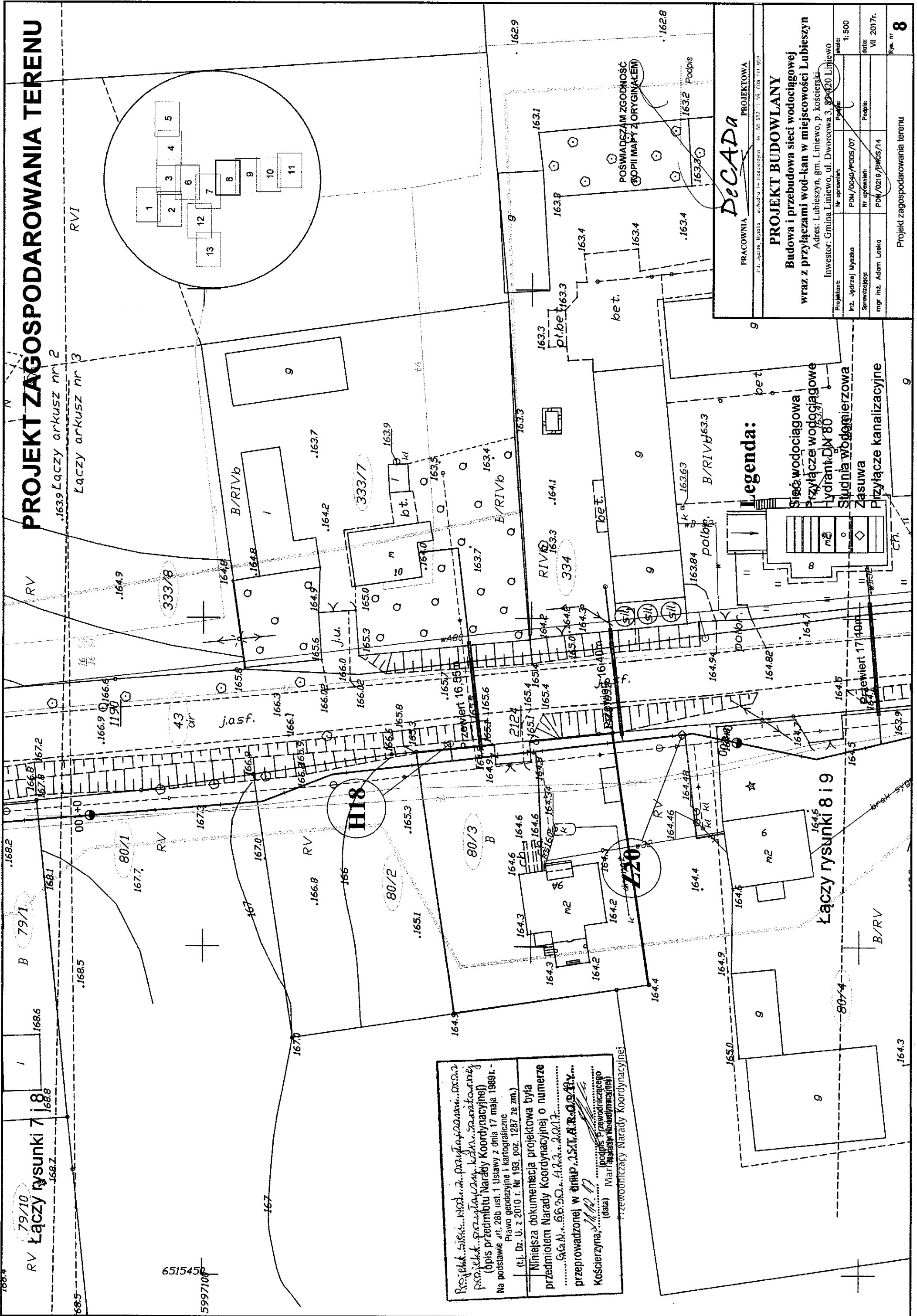
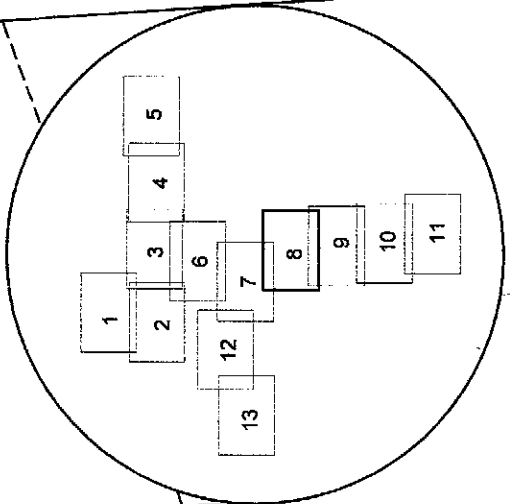
Przebieg linii wodociągowej i kanalizacyjnej w planie sytuacyjnym, z przyłączami do istniejącej sieci wodociągowej i kanalizacyjnej. Projekt wykonano na podstawie danych geodezyjnych i kartograficznych. Na podstawie art. 286 ust. 1 Ustawy z dnia 17 maja 1988 r. - Prawo geodezyjne i kartograficzne (t.j. Dz. U. z 2010 r. Nr 193, poz. 1287 z zm.) Niniejsza dokumentacja projektowa była przedmiotem Narady Koordynacyjnej o numerze 54/M.546.20/17 z dnia 20.07.2017 r. przeprowadzonej w dniu 20.07.2017 r. w siedzibie Zarządu Gminnego Koszęca, gm. Lintewo, p. Koszęca.

Przebieg linii wodociągowej i kanalizacyjnej w planie sytuacyjnym, z przyłączami do istniejącej sieci wodociągowej i kanalizacyjnej. Projekt wykonano na podstawie danych geodezyjnych i kartograficznych. Na podstawie art. 286 ust. 1 Ustawy z dnia 17 maja 1988 r. - Prawo geodezyjne i kartograficzne (t.j. Dz. U. z 2010 r. Nr 193, poz. 1287 z zm.) Niniejsza dokumentacja projektowa była przedmiotem Narady Koordynacyjnej o numerze 54/M.546.20/17 z dnia 20.07.2017 r. przeprowadzonej w dniu 20.07.2017 r. w siedzibie Zarządu Gminnego Koszęca, gm. Lintewo, p. Koszęca.



PROJEKT ZAGOSPODAROWANIA TERENU

1639 Łączy arkusz nr 2
1642 Łączy arkusz nr 3



Legenda:

- Sieć wodociągowa
- Przyłącze wodociągowe
- Hydrant DJK 80
- Studnia wodociągowa
- Złusowa
- Przyłącze kanalizacyjne

Decada

PRACOWNIA PROJEKTOWA
P.O. adres: Myzsko ul. Kościelna 16, 58-627-11-35, 609 511 930

PROJEKT BUDOWLANY	
Budowa i przebudowa sieci wodociągowej wraz z przyłączami wod-kan w miejscowości Lubieszyn	
Adres: Lubieszyn, gm. Limewo, p. kościelski	
Projektant:	Investor: Gmina Limewo, ul. Dworcowa 3, 89-420 Limewo
Inż. Uprawnieni:	Nr uprawnień:
SPRZĘDZAJĄCY	PON/0030/P005/07
Inż. Uprawnieni:	Nr uprawnień:
mgr inż. Adam Łaska	PON/0219/PW05/14
Skala:	1:500
Data:	VII 2017r.
Projekt zagospodarowania terenu	
Rys. nr 8	

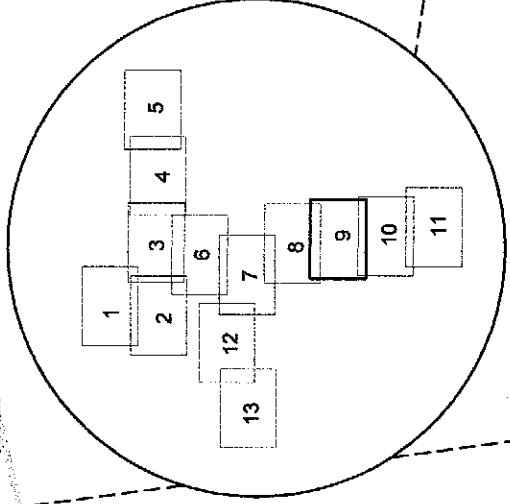
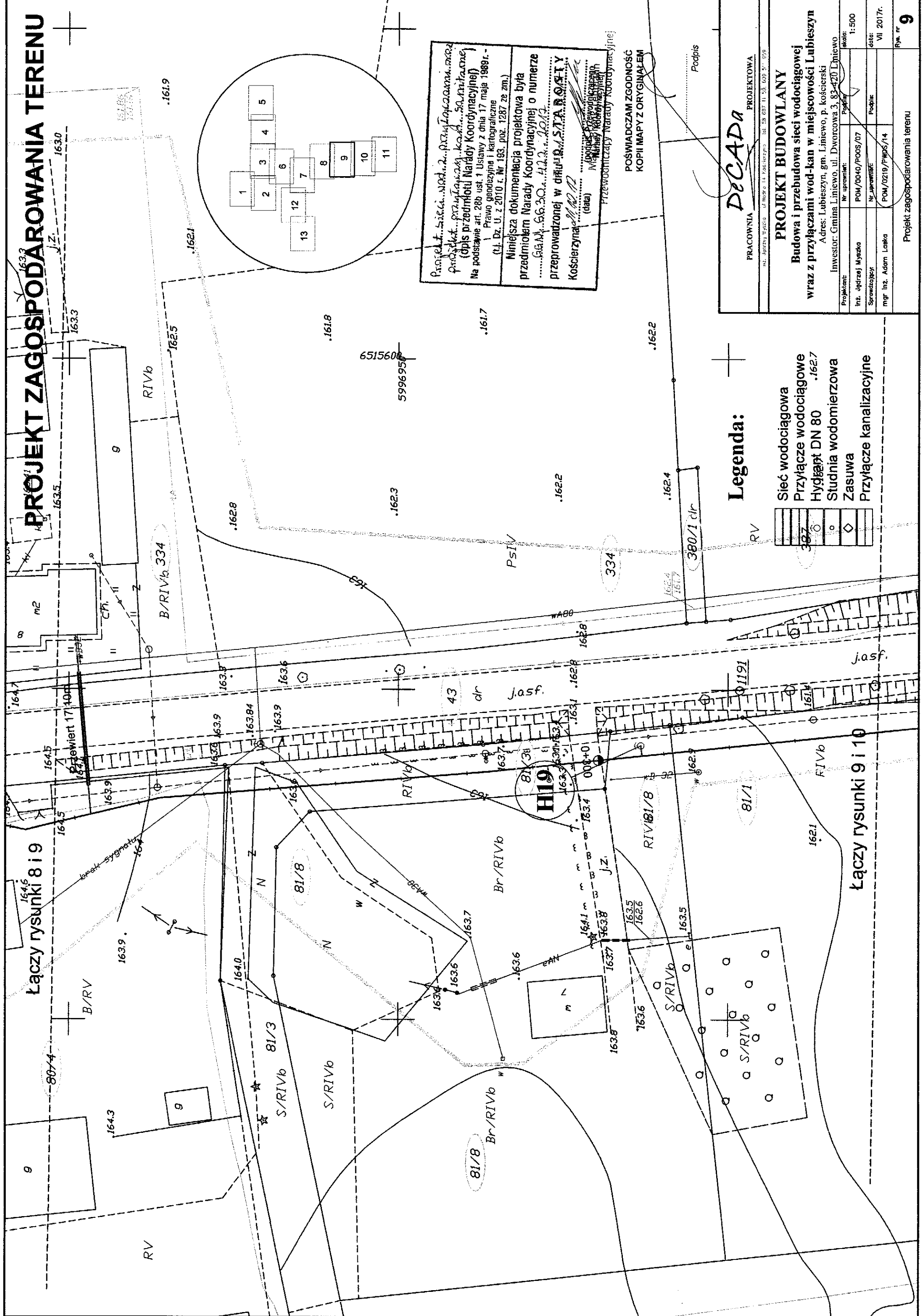
Projekt...
Niniejsza dokumentacja projektowa była przedmiotem Nadzoru Koordynacyjnej o numerze...
przeprowadzonej w dniu 17.05.2017r. w Urzędzie Gminy Limewo, p. kościelski, Kościelna 16, 58-627-11-35, 609 511 930.
Przewodniczący Nadzoru Koordynacyjnej
Marta...

Łączy rysunki 8 i 9

RV Łączy rysunki 7 i 8

6515450

PROJEKT ZAGOSPODAROWANIA TERENU



Projektant: *[Signature]*
 Prace geodezyjne i kartograficzne
 (t.j. Dz. U. z 2010 r. Nr 193, poz. 1287 ze zm.)
 Niniejsza dokumentacja projektowa była
 przedmiotem Narady Koordynacyjnej o numerze

 Kościerzyna, dnia

POŚWIADCZAM ZGODNOŚĆ
 KOPII MAPY Z ORYGINAŁEM

Legenda:

- Sięć wodociągowa
- Przyłącze wodociągowe
- Hydrant DN 80
- Studnia wodomierzowa
- Zasuwa
- Przyłącze kanalizacyjne

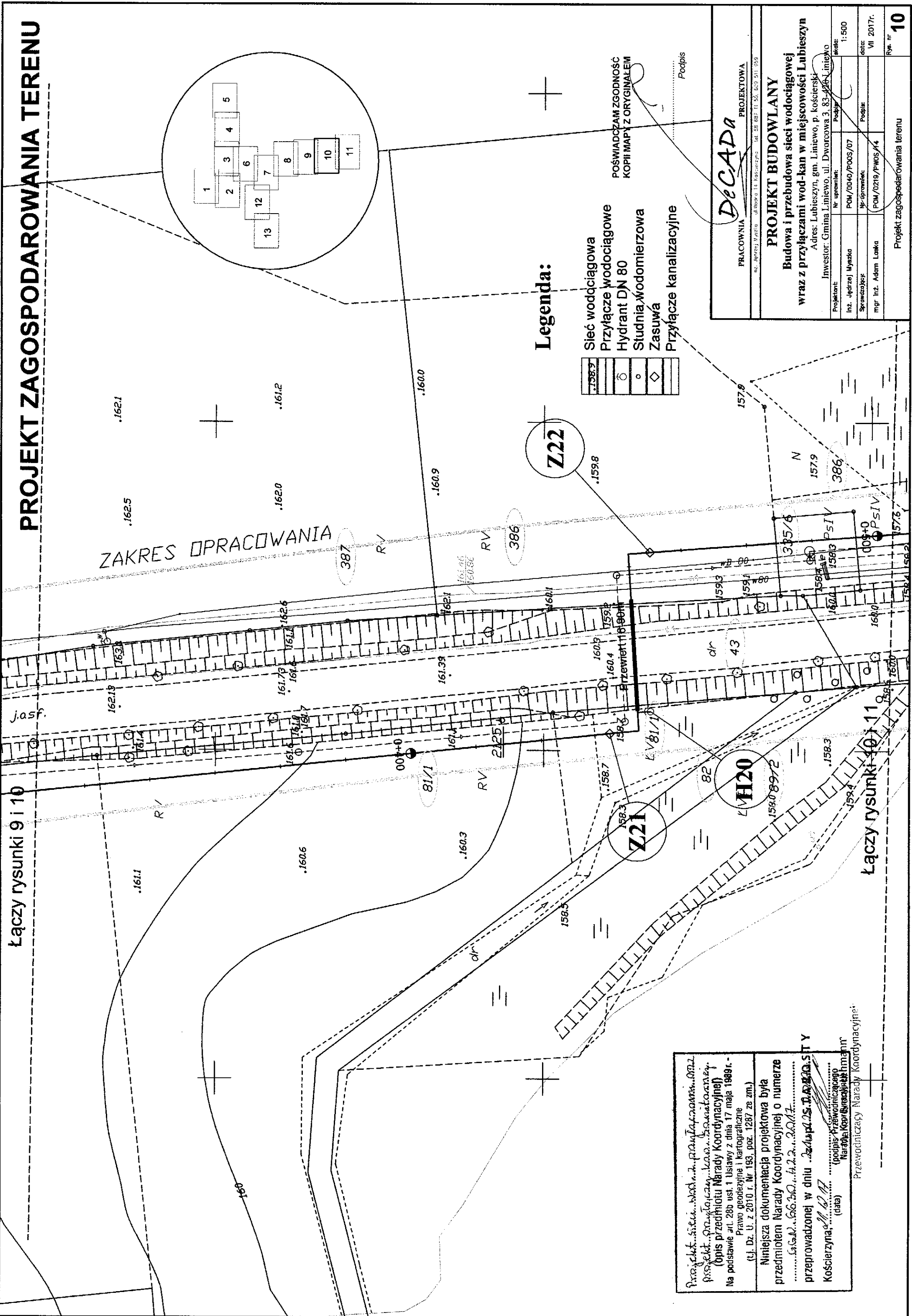
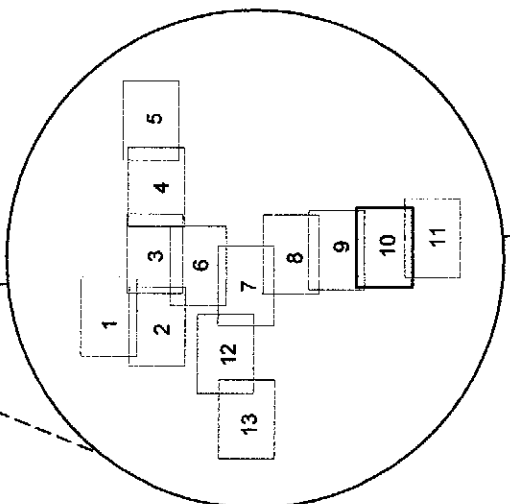
PRACOWNIA DECADA PROJEKTOWA	
ul. Jędrzej Myszko, ul. Nowa 11A, Kościerzyna, tel. 58 687 11 33, 609 50 999	
PROJEKT BUDOWLANY Budowa i przebudowa sieci wodociągowej wraz z przyłączami wod-kan w miejscowości Lubieszyn	
Adres: Lubieszyn, gm. Limiewo, p. kościerski Inwestor: Gmina Limiewo, ul. Dworcowa 3, 83-420 Limiewo	
Projektant: Inż. Jędrzej Myszko	Podpis: <i>[Signature]</i>
Skala: 1:500	
Sprawdzący: mgr inż. Adam Łaska	Podpis: <i>[Signature]</i>
Nr uprawnień: POM/0040/PWS/07	Podpis: <i>[Signature]</i>
Nr uprawnień: POM/0219/PWS/14	Podpis: <i>[Signature]</i>
data: VII 2017r.	
Projekt zagospodarowania terenu	
Rys. nr 9	

Łączy rysunki 9 i 10

PROJEKT ZAGOSPODAROWANIA TERENU

Łączy rysunki 9 i 10

ZAKRES OPRACOWANIA



Legenda:

- Sieć wodociągowa
- Przyłącze wodociągowe
- Hydrant DN 80
- Studnia/wodomierzowa
- Zasuwa
- Przyłącze kanalizacyjne

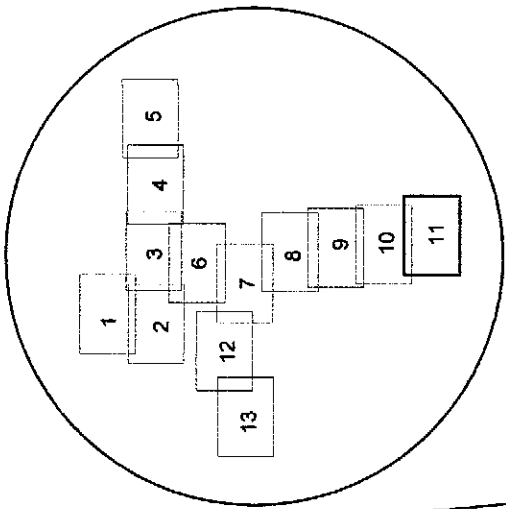
POŚWIADCZAM ZGODNOŚĆ
KOPII MAPY Z ORYGINAŁEM

Projekt sieci wodociągowej i kanalizacyjnej
projekt opracowany przez...
(opis przedmiotu Narady Koordynacyjnej)
Na podstawie art. 28b ust 1 Ustawy z dnia 17 maja 1989 r.
Prawo geodezyjne i kartograficzne
(t.j. Dz. U. z 2010 r. Nr 193, poz. 1287 ze zm.)
Niniejsza dokumentacja projektowa była
przedmiotem Narady Koordynacyjnej o numerze
.....
przeprowadzonej w dniu
Kościuszka,
(data)
(podpis-Przewodniczącego
Narady Koordynacyjnej)

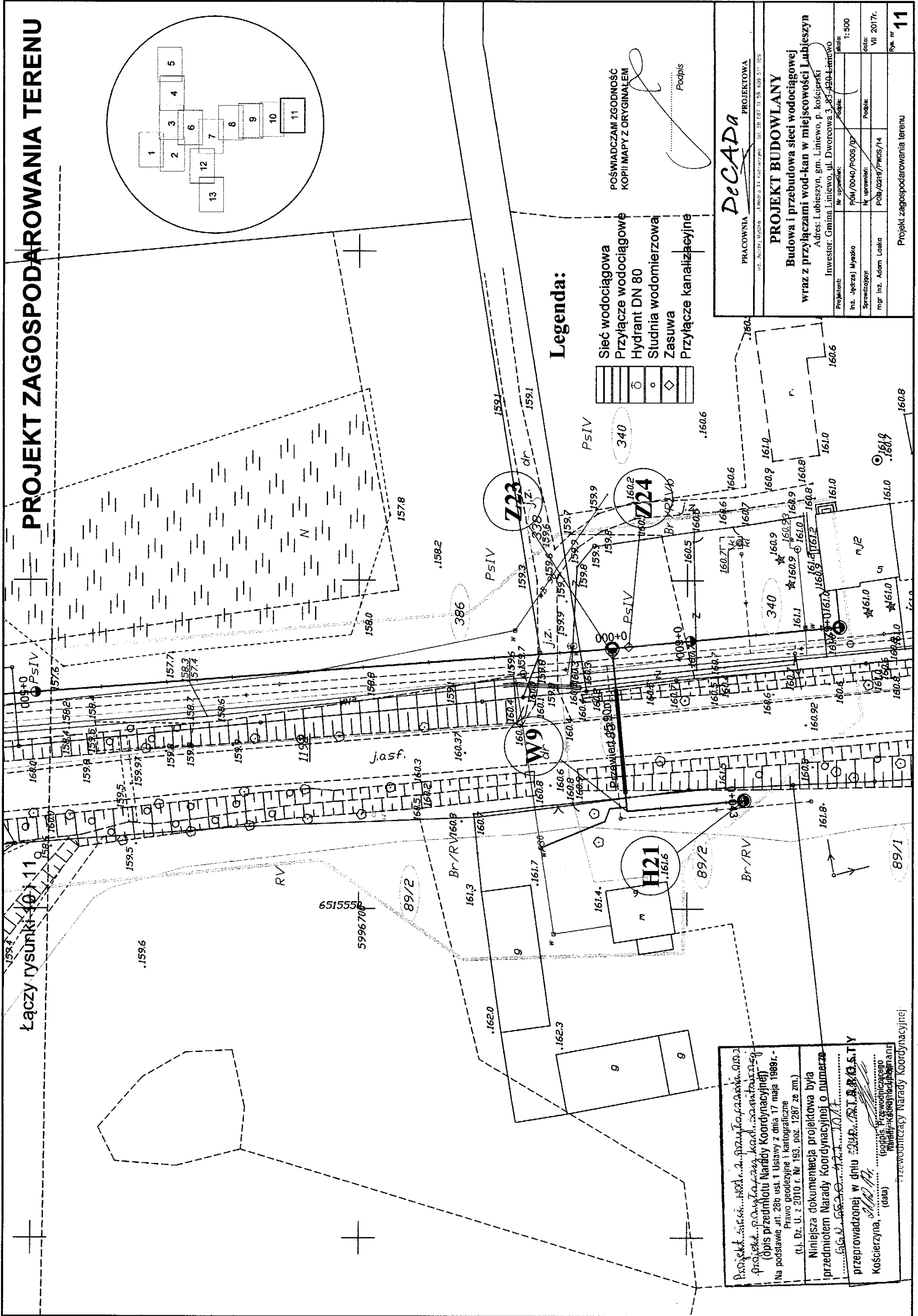
Przewodniczący Narady Koordynacyjnej:

PRACOWNIA Decada PROJEKTOWA	
ul. Alpejskiej Wiosna, ul. Róża 14, Kościuszka, tel. 58 887 11 50, 63 511 959	
PROJEKT BUDOWLANY	
Budowa i przebudowa sieci wodociągowej wraz z przyłączami wod-kan w miejscowości Lubieszyn	
Adres: Lubieszyn, gm. Liniewo, p. kościuski	
Inwestor: Gmina Liniewo, ul. Dworcowa 3, 83-426 Liniewo	
Projektant:	Nr uprawnień:
mgr inż. Adam Łaska	POM/0219/PWOS/14
Wykonawca:	Nr uprawnień:
mgr inż. Adam Łaska	POM/0040/POOS/07
Skala:	1:500
Podpis:	Podpis:
data:	VII 2017r.
Projekt zagospodarowania terenu	
Rys. nr 10	

PROJEKT ZAGOSPODAROWANIA TERENU



Łączy rysunki 10 i 11



Legenda:

- Sieć wodociągowa
- Przyłącze wodociągowe
- Hydrant DN 80
- Studnia wodomierzowa
- Zasuwa
- Przyłącze kanalizacyjne

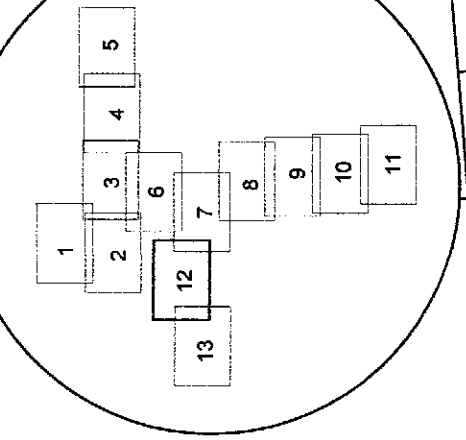
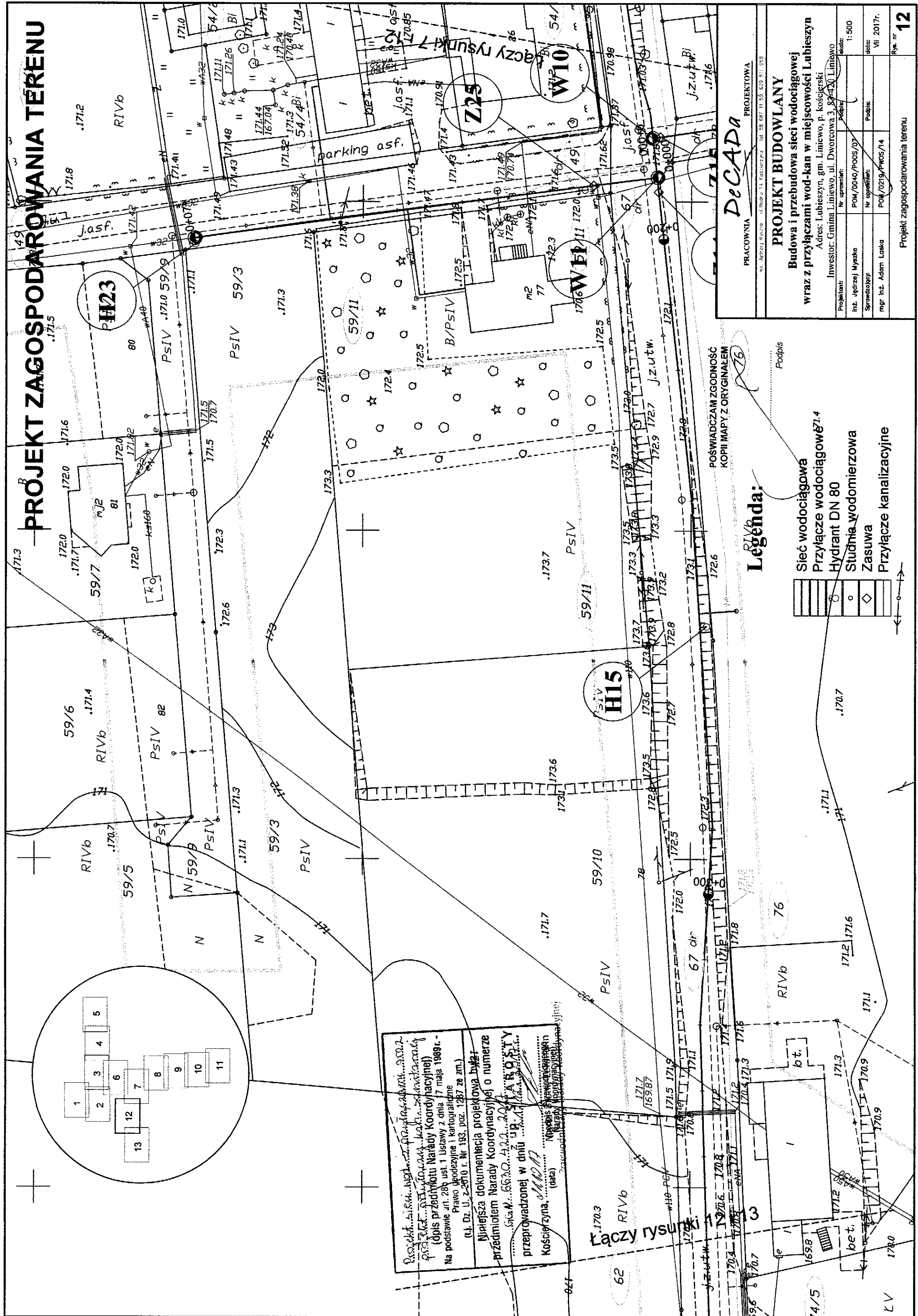
POŚWIADCZAM ZGODNOŚĆ
KOPII MAPY Z ORYGINAŁEM

Podpis

PRACOWNIA DecADA PROJEKTOWA	
int. Marcel Mysza - Lubieszyn, ul. Dworcowa 3, 85-420-Liniowo, tel. 88 687 11 59, 609 517 369	
PROJEKT BUDOWLANY	
Budowa i przebudowa sieci wodociągowej wraz z przyłączami wod-kan w miejscowości Lubieszyn	
Adres: Lubieszyn, gm. Liniewo, p. Kościński	
Inwestor: Gmina Liniewo, ul. Dworcowa 3, 85-420-Liniowo	
Projektant:	Nr uprawnień: P. Mysza
Inż. Jędrzej Mysza	POM/0040/P005/07
Sprawdzający:	Nr uprawnień: P. Mysza
mgr inż. Adam Łaska	POB/4219/PWOS/14
Skala: 1:500	
Data: VII 2017r.	
Rys. nr 11	

Projekt...
Przedmiotem Narady Koordynacyjnej o numerze...
przeprowadzonej w dniu...
Kościerzyna, ...
Zawodniczący Narady Koordynacyjnej

PROJEKT ZAGOSPODAROWANIA TERENU



Projekt...
 (opis przedmiotu Nadzoru Koordynacyjnej)
 Na podstawie art. 28b ust. 1 Ustawy z dnia 17 maja 1989 r. -
 Prawo geodezyjne i kartograficzne
 (t.j. Dz. U. z 2010 r. Nr 193, poz. 1287 ze zm.)
 Niniejsza dokumentacja projektowa była
 przedmiotem Nadzoru Koordynacyjnej o numerze
 przeprowadzonej w dniu
 Kościerzyna, (data)
 (data) Nadzoru Koordynacyjnej

POŚWIADCZAM ZGODNOŚĆ
 KOPII MAPY Z ORYGINAŁEM

Legenda:

- Sieć wodociągowa
- Przyłącze wodociągowe 71.4
- Hydrant DN 80
- Studnia wodomierzowa
- Przyłącze kanalizacyjne

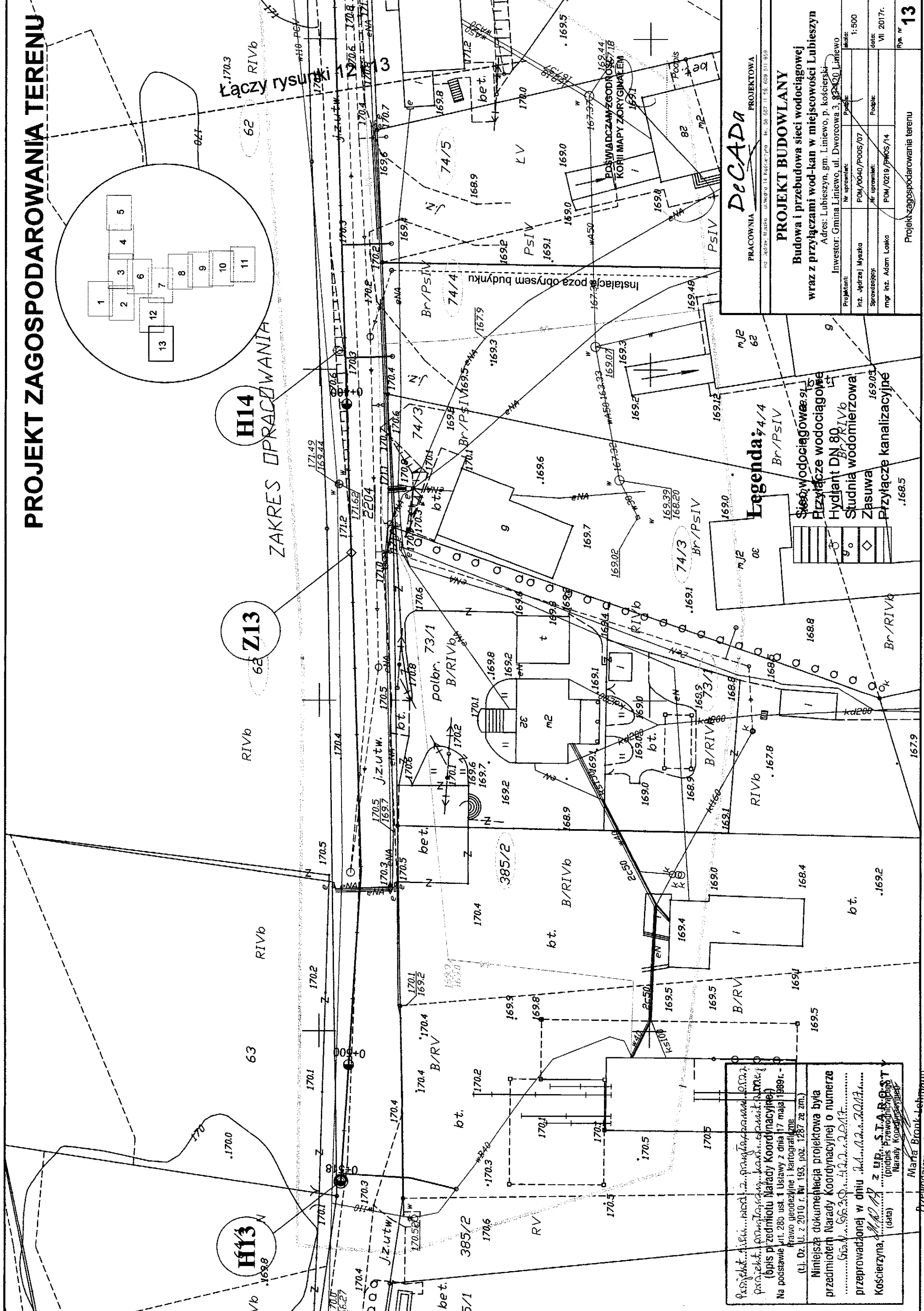
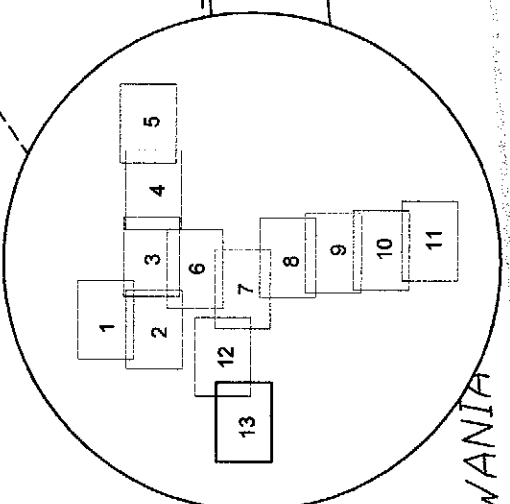
PRACOWNIA
DECADA
 PROJEKTOWA

PROJEKT BUDOWLANY
 Budowa i przebudowa sieci wodociągowej
 wraz z przyłączami wod-kan w miejscowości Lubieszyn
 Adres: Lubieszyn, gm. Limewo, p. kościelnski
 Inwestor: Gmina Limewo, ul. Dworcowa 3, 82-420 Limewo

Projektant:	Nr uprawnień:	Podpis:	Skala:
Int. ujedzej Mysza	POK/0040/POOS/07		1:500
Sprawdzający:	Nr uprawnień:	Podpis:	Data:
mgr inż. Adam Łaska	POK/0219/PWOS/14		VII 2017r.

Projekt zagospodarowania terenu
 Rys. nr **12**

PROJEKT ZAGOSPODAROWANIA TERENU



H14
ZAKRES OPRACOWANIA

Z13

H13

PRACOWNIA PROJEKTOWA
DeCADA
ul. Wesoła 14, 62-000 Lubieszyn, tel. 36 827 11 99, 609 311 959

PROJEKT BUDOWLANY
Budowa i przebudowa sieci wodociągowej wraz z przyłączami wod-kan w miejscowości Lubieszyn
Adres: Lubieszyn, gm. Lubieszyn, p. kościelny
Inwestor: Gmina Lubieszyn, ul. Dworcowa 3, 62-000 Lubieszyn

Projektant:
Nr uprawnień:
Inż. nadzoru:
Sprawdzający:
mgr inż. Adam Łaska

Skala: 1:500
Data: VII 2017r.
Rys. nr **13**

Legenda 74/4

Br/PSIV
Siec wodociągowa
Przyłącze wodociągowe
Hydrant DN 80
Studnia wodomierzowa
Zasuwa
Przyłącze kanalizacyjne

Przebieg linii...
Na podstawie art. 280 ust. 1 Ustawy z dnia 17 maja 1999r. - Prawo geodezyjne i kartograficzne.
(t.j. Dz. U. z 2010 r. Nr 193, poz. 1287 ze zm.)
Niniejsza dokumentacja projektowa była przedmiotem Narady Koordynacyjnej o numerze...
przeprowadzonej w dniu...
Kościelny z...
Przewodniczący Narady Koordynacyjnej:
Maria Bronk-Lehmann

Zespół Uzgadniania Dokumentacji Projektowej
83-400 Kościerzyna ul. 3 Maja 6

ODPIS
PROTOKOŁU Z NARADY KOORDYNACYJNEJ
W SPRAWIE NR GGN.6630.422.2017

Na podstawie art.7d pkt 2, art. 28b ust.5 ustawy z dnia 17 maja 1989r. Prawo geodezyjne i kartograficzne (t.j.Dz.U.z 2016 r. poz.1629 ze zm.) oraz Zarządzenie Nr 35/2014 z dn. 23.07.2014 Starosty Kościerskiego.

Przedmiot narady:	Projekt sieci wodociągowej z przyłączami oraz projekt przyłączy kanalizacji sanitarnej
Lokalizacja:	Liniewo Obręb: Lubieszyn
Inwestor:	GMINA LINIEWO ul. Dworcowa 3 83-420 Liniewo
Płatnik:	"DECADA" PRACOWNIA PROJEKTOWA JĘDRZEJ MYSZKA ul. Wodna 14 83-400 Kościerzyna
Przewodniczący:	Maria Bronk-Lehmann Przewodniczący Narady Koordynacyjnej
Miejsce narady:	Starostwo Powiatowe w Kościerzynie-Wydział Geodezji i Gospodarki Nieruchomościami
Opłata nr:	9088/17/1
Sposób przeprowadz.:	stacjonarny
Data wpływu:	15.11.2017
Rozp. narady:	21.12.2017
Zakończ. narady:	21.12.2017

UWAGI OGÓLNE:

1. Starosta Kościerski nie rozstrzyga o sposobie realizacji inwestycji w terenie.
2. Integralną część niniejszego uzgodnienia stanowią mapy z uwidocznionym projektem inwestycji.
3. Niniejszy odpis jest wyłącznie opinią techniczną i nie zastępuje pozwolenia na budowę wydawanego zgodnie z obowiązującymi przepisami Prawa Budowlanego. Odpis obejmuje wyłącznie projekty wykonane w zakresie mapy do celów projektowych, projekty (odcinki sieci) zaprojektowane poza zakresem mapy do celów projektowych nie są przedmiotem uzgodnienia.
4. Zaleca się, aby na egzemplarzach dla wykonawcy robót budowlanych, wyeksponować kolorami istniejące podziemne uzbrojenie terenu, jest to szczególnie ważne w miejscach przecięć lub zbliżeń projektowych sieci do istniejącego podziemnego uzbrojenia terenu.
5. Przed przystąpieniem do robót należy zawiadomić zainteresowane instytucje i właścicieli uzbrojenia podziemnego terenu o rozpoczęciu budowy oraz określić warunki prowadzenia robót w strefach sieci właściwych branż.
6. Wykonawca robót budowlanych przed przystąpieniem do prac zobowiązany jest sprawdzić aktualność uzgodnień.
7. Inwestorzy oraz wykonawcy robót zobowiązani są do uwzględnienia i stosowania zaleceń zawartych w niniejszym odpisie oraz w treści pieczętek branż uzgadniających, zamieszczonych na kopiach map do celów projektowych.
8. Warunkiem rozpoczęcia prac budowlanych, po uzyskaniu pozwolenia na budowę jest wytyczenie w terenie projektowanej budowli przez jednostkę uprawnioną do wykonywania prac geodezyjnych.
9. Wykonawca zobowiązany jest zachować wymagane przepisami i normami odległości od istniejących i projektowanych sieci. W trakcie prac terenowych wszelkie kolizje z sieciami podziemnego uzbrojenia terenu należy zgłaszać właściwym gestorom tych sieci oraz należy doprowadzić do geodezyjnej inwentaryzacji powykonawczej obiektów lub elementów obiektów i naniesienia na mapę miejsc tych kolizji. Wszelkie uszkodzenia istniejących sieci należy usunąć kosztem i staraniem Wykonawcy robót lub Inwestora pod nadzorem właściwego gestora sieci. W przypadku natrafienia na nie zinwentaryzowaną sieć należy powiadomić właściwego gestora sieci, który zleci jej inwentaryzację.
10. Inwestorzy oraz Wykonawcy robót zobowiązani są do nie dokonywania czynności powodujących zniszczenie, uszkodzenie lub przemieszczanie znaków geodezyjnych (prace ziemne w rejonie znaków geodezyjnych wykonywać pod nadzorem uprawnionej jednostki geodezyjnej), a także do niezwłocznego zawiadomienia właściwego Starosty w przypadku zniszczenia, uszkodzenia lub przemieszczenia znaków geodezyjnych. W przypadku uszkodzenia znaków geodezyjnych koszty związane z ich odtworzeniem poniesie Inwestor.

11. Po zakończeniu budowy obiektu (przed zasypaniem) Inwestor zobowiązany jest zlecić inwentaryzację powykonawczą jednostce uprawnionej do wykonywania prac geodezyjnych, która potwierdza zgodność lub rozbieżność realizacji sieci uzbrojenia terenu z uzgodnionym projektem.

z up. STAROSTY


(Przewodniczący Zarządu Powiatu) (Przewodniczący Zarządu Powiatu)


Stanowisko Przewodniczącego narady koordynacyjnej (Przewodniczący Narady Koordynacyjnej)

-Uzgodniono z zachowaniem stanowisk poszczególnych branż (uwagi poniżej)

Stanowiska uczestników narady koordynacyjnej

Lp	Nazwa instytucji	Uwagi
1	ENERGA-OPERATOR ODDZIAŁ W GDAŃSKU REJON DYSTRYBUCJI W KARTUZACH Kierownik Dział Dokumentacji Energetycznej Michał Falkowski	W miejscu skrzyżowania na istniejące kable energetyczne zainstalować rury osłonowe dwudzielne. Rozpoczęcie i zakończenie prac zgłosić do Rejonu Dystrybucji w Kartuzach.
2	ENERGA-OŚWIETLENIE SOPOT SP. Z O.O. Rejonowy Dział Realizacji Usług Sierakowice Specjalista ds. oświetlenia Mateusz Gaschta	Uzgodniono bez uwag.
3	ORANGE POLSKA S.A.	Przedstawiciel nieobecny.
4	POWIATOWY INSPEKTORAT NADZORU BUDOWLANEGO W KOŚCIERZYNIE Powiatowy Inspektor Nadzoru Budowlanego w Kościerzynie Mariusz Myszka	Uzgodniono bez uwag.
5	SAMORZĄDOWY ZAKŁAD BUDŻETOWY W ORLU	Uzgodniono bez uwag.
6	ZARZĄD DRÓG POWIATOWYCH W KOŚCIERZYNIE DYREKTOR Bogusław Skwierawski	Zastrzeżenia zawarto w Decyzji ZDP.6853.U.W.11.2017 z dn. 15.11.2017 r.
7	ZARZĄD DRÓG WOJEWÓDZKICH W GDAŃSKU	Zastrzeżenia zawarto w Decyzji WZPD.4481.400.2017.IS L.dz.2/224 z dn. 11.12.2017 r.

z up. STAROSTY


 Przewodniczący Narady Koordynacyjnej
 Maria Bronk-Lehmann
 Przewodniczący Narady Koordynacyjnej